



Alternativroute

Typ: **Strecke**
Etappen: **3**
Länge: **43.75 km**
Zeitraum: .. - ..

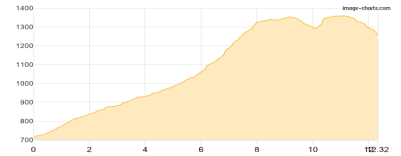
Gehzeit: **16:55 Stunden**
Aufstieg: **2097 Hm**
Abstieg: **1766 Hm**

Etappe 1

Harresberg - Martinova bouda

Wandern **T1** - 714 Hm Aufstieg - 170 Hm Abstieg - **04:30** Stunden Gehzeit - 12.32 km Strecke

Martinova bouda 1260m

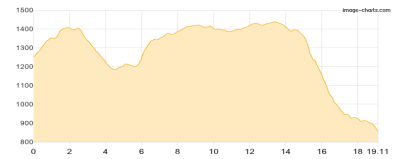


Etappe 2

Martinova bouda - Jantarová cesta - Betyna

Wandern **T2** - 530 Hm Aufstieg - 928 Hm Abstieg - **06:35** Stunden Gehzeit - 19.11 km Strecke

Martinova bouda 1260m

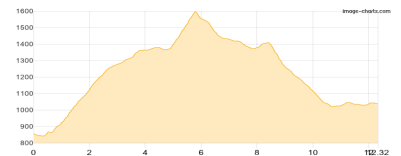


Etappe 3

Betyna - Bufet na lanovce - Pomezni Bouda

Wandern **T1** - 853 Hm Aufstieg - 668 Hm Abstieg - **05:50** Stunden Gehzeit - 12.32 km Strecke

Pomezni Bouda 1033m





Alternativroute

Mögliche Unterkünfte

Martinova bouda 1260 m, AV: k.A., Dusche: k.A., Schlafplätze: -

Pomezni Bouda 1033 m, AV: k.A., Dusche: k.A., Schlafplätze: -