



# Alta via 4 versie 3

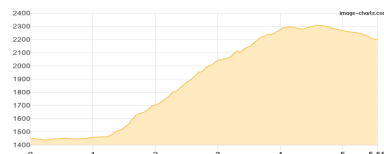
Typ:	<b>Strecke</b>	Gehzeit:	<b>38:45 Stunden</b>
Etappen:	<b>8</b>	Aufstieg:	<b>5420 Hm</b>
Länge:	<b>65.03 km</b>	Abstieg:	<b>5983 Hm</b>
Zeitraum:	<b>.. - ..</b>		

## Etappe 1

### Schluderbach - Rif- Monte Piana A- Bosi

Wandern **T2** - 911 Hm Aufstieg - 157 Hm Abstieg - **04:10** Stunden Gehzeit - 5.55 km Strecke

Schluderbach 1458m - Rifugio Monte Piana A. Bosi 2208m



## Etappe 2

### Rif- Monte Piana A- Bosi - Rifugio Auronzo - Rifugio Fonda Savio

Wandern **T4** - 876 Hm Aufstieg - 736 Hm Abstieg - **05:55** Stunden Gehzeit - 11.47 km Strecke

Rifugio Monte Piana A. Bosi 2208m - Rifugio Auronzo 2320m - Rifugio Fonda-Savio 2367m



## Etappe 3

### Rifugio Fonda Savio - Rifugio Col de Varda

Wandern **T3** - 394 Hm Aufstieg - 626 Hm Abstieg - **02:55** Stunden Gehzeit - 2.98 km Strecke

Rifugio Fonda-Savio 2367m - Rifugio Col de Varda 2115m



## Etappe 4

### Rifugio Col de Varda - Rifugio Tondi

Wandern **T2** - 937 Hm Aufstieg - 735 Hm Abstieg - **06:40** Stunden Gehzeit - 15.13 km Strecke

Rifugio Col de Varda 2115m - Rifugio Tondi 2327m



## Etappe 5

### Rifugio Tondi - Rif- San Marco

Klettersteig - 938 Hm Aufstieg - 1425 Hm Abstieg - **07:10** Stunden Gehzeit - 9.24 km Strecke

Rifugio Tondi 2327m - Rifugio San Marco 1823m



## Etappe 6

### Rif- San Marco - Rif- Pietro Galassi

Wandern **T2** - 361 Hm Aufstieg - 170 Hm Abstieg - **02:00** Stunden Gehzeit - 3.65 km Strecke

Rifugio San Marco 1823m - Rif. Pietro Galassi 2016m





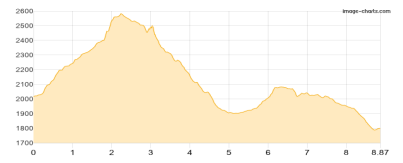
## Alta via 4 versie 3

### Etappe 7

#### Rif- Pietro Galassi - Rifugio Antelao

Wandern **T4** - 932 Hm Aufstieg - 1148 Hm Abstieg - **06:35** Stunden Gehzeit - 8.87 km Strecke

Rif. Pietro Galassi 2016m - Rifugio Antelao 1796m

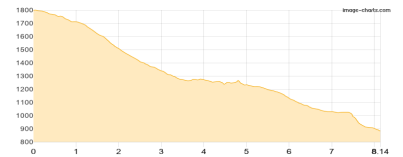


### Etappe 8

#### Rifugio Antelao - Cristo di Valcalda

Wandern **T2** - 71 Hm Aufstieg - 986 Hm Abstieg - **03:15** Stunden Gehzeit - 8.14 km Strecke

Rifugio Antelao 1796m





## Alta via 4 versie 3

### Mögliche Unterkünfte

Rifugio Monte Piana A. Bosi 2208 m, AV: k.A., Dusche: k.A., Schlafplätze: -

Rifugio Auronzo 2320 m, CAI, Dusche: k.A., Schlafplätze: -

Rifugio Fonda-Savio 2367 m, AV: k.A., Dusche: k.A., Schlafplätze: -

Rifugio Col de Varda 2115 m, AV: k.A., Dusche: k.A., Schlafplätze: -

Rifugio Tondi 2327 m, AV: k.A., Dusche: k.A., Schlafplätze: -

Rifugio San Marco 1823 m, CAI, Dusche: k.A., Tel: +39 0436 9444, Schlafplätze: -

Rif. Pietro Galassi 2016 m, CAI, Dusche: k.A., mobil: +39 340 121 4300, Schlafplätze: -

Rifugio Antelao 1796 m, AV: k.A., Dusche: k.A., Schlafplätze: -