



# Venediger Höhenweg Spezial

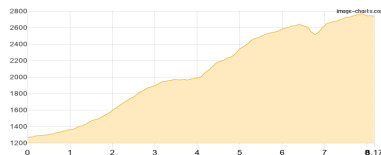
Typ:	Hufeisen	Gehzeit:	66:15 Stunden
Etappen:	9	Aufstieg:	9902 Hm
Länge:	97.48 km	Abstieg:	9838 Hm
Zeitraum:	15.08.2021 - 22.08.2021		

## Etappe 1 15.08.2021 Sonntag

### Obermauern - Gottschaunalm - Stotzkopf - Bonn-Matreier Hütte

Wandern **T3** - 1653 Hm Aufstieg - 180 Hm Abstieg - **07:00** Stunden Gehzeit - 8.17 km Strecke

Virgen i. O. Abzw Obermauern 1259m - Marin 1423m - Gottschaunalm 1943m - Stotzkopf 2669m - Bonn-Matreier Hütte 2745m

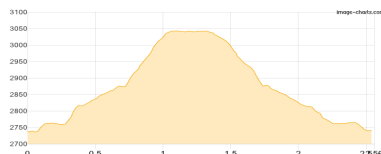


## Etappe 2 15.08.2021 Sonntag

### Bonn-Matreier Hütte - Kälberscharte - Rauhkopf - Bonn-Matreier Hütte

Wandern **T5** - 339 Hm Aufstieg - 334 Hm Abstieg - **02:10** Stunden Gehzeit - 2.56 km Strecke

Bonn-Matreier Hütte 2745m - Kälberscharte 2807m - Rauhkopf 3070m - Bonn-Matreier Hütte 2745m



## Etappe 3 16.08.2021 Montag

### Bonn-Matreier Hütte - Eselrücken - Eisseehtütte - Sajathütte

Wandern **T3** - 963 Hm Aufstieg - 1132 Hm Abstieg - **07:15** Stunden Gehzeit - 12.46 km Strecke

Bonn-Matreier Hütte 2745m - Eselrücken 2663m - Eisseehtütte 2521m - Sajathütte 2575m

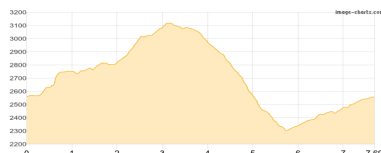


## Etappe 4 17.08.2021 Dienstag

### Sajathütte - Rote Säule - Sajatscharte - Schernerskopf - Kreuzspitze - Venediger - ... - Sajathütte

Klettersteig - 951 Hm Aufstieg - 951 Hm Abstieg - **06:10** Stunden Gehzeit - 7.69 km Strecke

Sajathütte 2575m - Rote Säule 2879m - Sajatscharte 2750m - Knappenspitze 2888m - Schernerskopf 3033m - Kreuzspitze [Venediger] 3155m - Hinterer Sajatkopf 3098m - Vorderer Sajatkopf 2915m - Prägratner Höhenweg 2421m - Sajathütte 2575m



## Etappe 5 18.08.2021 Mittwoch

### Sajathütte - Tulpspitze - Johannishütte - Türmljoch - Essener-Rostocker Hütte

Wandern **T5** - 1352 Hm Aufstieg - 1705 Hm Abstieg - **09:55** Stunden Gehzeit - 14.43 km Strecke

Sajathütte 2575m - Tulpspitze 3054m - Zopetscharte 2958m - Johannishütte 2121m - Türmljoch 2772m - Essener-Rostocker Hütte 2208m

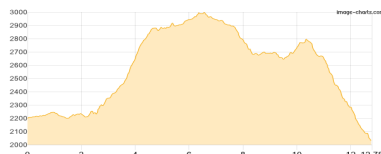


## Etappe 6 19.08.2021 Donnerstag

### Essener-Rostocker Hütte - Hochkarscharte - Hohe Grubenscharte - Ogasilspitze - ... - Clarahütte

Wandern **T5** - 1278 Hm Aufstieg - 1444 Hm Abstieg - **08:55** Stunden Gehzeit - 12.78 km Strecke

Essener-Rostocker Hütte 2208m - Hochkarscharte 2887m - Hohe Grubenscharte 2891m - Ogasilspitze 3032m - Hohe Gruben 2700m - Clarahütte 2038m





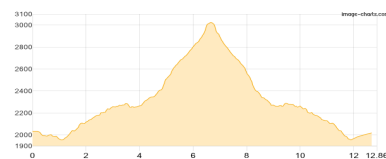
# Venediger Höhenweg Spezial

## Etappe 7 20.08.2021 Freitag

### Clarahütte - Großschober - Clarahütte

Wandern **T5** - 1407 Hm Aufstieg - 1413 Hm Abstieg - **09:15** Stunden Gehzeit - 12.86 km Strecke

Clarahütte 2038m - Großschober 3054m - Clarahütte 2038m

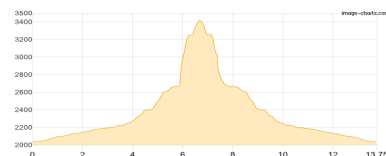


## Etappe 8 21.08.2021 Samstag

### Clarahütte - Kleine-Philipp-Reuter-Hütte - Kleine Rötspitze - Rötspitze - Clarahütte

Hochalpin - 1462 Hm Aufstieg - 1461 Hm Abstieg - **09:40** Stunden Gehzeit - 13.75 km Strecke

Clarahütte 2038m - Kleine-Philipp-Reuter-Hütte 2677m - Untere Rötspitze 3290m - Rötspitze 3495m - Clarahütte 2038m



## Etappe 9 22.08.2021 Sonntag

### Clarahütte - Iskitzeralm - Sankt Andrä

Wandern **T2** - 497 Hm Aufstieg - 1218 Hm Abstieg - **06:00** Stunden Gehzeit - 12.78 km Strecke

Clarahütte 2038m - Iskitzeralm 1513m - Sankt Andrä 1331m





# Venediger Höhenweg Spezial

## Mögliche Unterkünfte

Bonn-Matreier Hütte 2745 m, DAV, Dusche: k.A., Tel: +43 4874 5577, mobil: +43 664 3481006, Schlafplätze: 58

Eisseehütte 2521 m, privat, Dusche: ja, Tel: +43 720 222101, mobil: +43 6664 4606459, Schlafplätze: 45

Sajathütte 2575 m, privat, Dusche: ja, Tel: +43 4877 5369, mobil: +43 664 5454460, Schlafplätze: 52

Johannishütte 2121 m, DAV, Dusche: k.A., Tel: +43 4877 5150, Schlafplätze: 50

Essener-Rostocker Hütte 2208 m, DAV, Dusche: ja, Tel: +43 4877 5101, mobil: +43 660 7678426, Schlafplätze: 110

Clarahütte 2038 m, DAV, Dusche: ja, Tel: +43 664 9758893, Schlafplätze: 18

Islitzeralm 1513 m, privat, Dusche: k.A., Tel: +43 664 9759790, Schlafplätze: -

## Persönliche Anmerkungen

Eisseehütte und Johannishütte leider ausgebucht, daher 3 Nächte Clarahütte.