



Nohli 2021

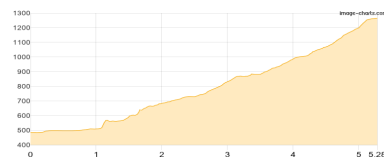
Typ:	Strecke	Gehzeit:	57:15 Stunden
Etappen:	8	Aufstieg:	7423 Hm
Länge:	126.07 km	Abstieg:	7301 Hm
Zeitraum:	.. - ..		

Etappe 1

Kufstein - Weinbergerhaus

Wandern **T2** - 814 Hm Aufstieg - 34 Hm Abstieg - **03:35** Stunden Gehzeit - 5.28 km Strecke

Kufstein 477m - Weinbergerhaus 1272m

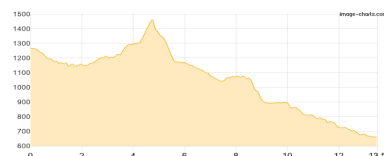


Etappe 2

Weinbergerhaus

Wandern **T2** - 528 Hm Aufstieg - 1133 Hm Abstieg - **05:55** Stunden Gehzeit - 13.5 km Strecke

Weinbergerhaus 1272m - Kaindlhütte 1293m - Walleralm 1170m



Etappe 3

Holzalmjoch - Zinsberg - Brantalm - Hochbrixen - Steinbergerhaus

Wandern - 718 Hm Aufstieg - 1486 Hm Abstieg - **08:45** Stunden Gehzeit - 23.53 km Strecke

Holzalmjoch 1634m - Zinsberg 1649m - Brantalm 1362m - Hochbrixen 1292m - Gasthaus Steinberg 889m

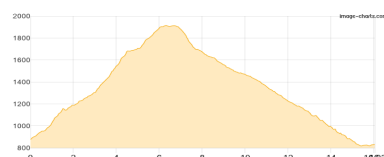


Etappe 4

Steinbergerhaus - Lodron - Gasthof Fuchswirt

Wandern **T2** - 1130 Hm Aufstieg - 1175 Hm Abstieg - **08:20** Stunden Gehzeit - 16.03 km Strecke

Gasthaus Steinberg 889m - Lodron 1925m



Etappe 5

Gasthof Fuchswirt - Gasthof Wegscheid - Neue Bamberger Hütte

Wandern **T3** - 1077 Hm Aufstieg - 154 Hm Abstieg - **05:50** Stunden Gehzeit - 12.99 km Strecke

Gasthof Wegscheid 1144m - Neue Bamberger Hütte 1756m



Etappe 6

Salzachjoch - Salzachjochhütte - Zittauer Hütte

Wandern **T4** - 1426 Hm Aufstieg - 861 Hm Abstieg - **09:50** Stunden Gehzeit - 22.44 km Strecke

Salzachjoch 1983m - Salzachjochhütte 1664m - Zittauer Hütte 2330m





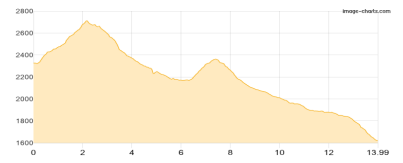
Nohli 2021

Etappe 7

Zittauer Hütte - Roßkarscharte - Richterhütte - Krimmler Tauernhaus

Wandern **T4** - 676 Hm Aufstieg - 1380 Hm Abstieg - **06:55** Stunden Gehzeit - 13.99 km Strecke

Zittauer Hütte 2330m - Roßkarscharte 2677m - Richterhütte 2374m - Krimmler Tauernhaus 1621m



Etappe 8

Krimmler Tauern - Kasern -I-

Wandern **T2** - 1054 Hm Aufstieg - 1078 Hm Abstieg - **08:10** Stunden Gehzeit - 18.31 km Strecke

Krimmler Tauern 2634m - Kasern [I] 1595m





Nohli 2021

Mögliche Unterkünfte

Weinbergerhaus 1272 m, AV: k.A., Dusche: k.A., Tel: +436644658012, Schlafplätze: -

Kaindlhütte 1293 m, privat, Dusche: k.A., mobil: +43 664 1 68 65 68, Schlafplätze: 47

Brantalm 1362 m, AV: k.A., Dusche: k.A., Schlafplätze: -

Gasthaus Steinberg 889 m, AV: k.A., Dusche: k.A., Tel: +43 5334 2534, Schlafplätze: -

Neue Bamberger Hütte 1756 m, DAV, Dusche: k.A., Tel: +43 664 4559469, mobil: +43 664 4559469, Schlafplätze: 75

Salzachjochhütte 1664 m, AV: k.A., Dusche: k.A., Schlafplätze: -

Zittauer Hütte 2330 m, ÖAV, Dusche: k.A., Tel: +43 6564 8262, mobil: +43 664 8732205, Schlafplätze: 73

Richterhütte 2374 m, DAV, Dusche: k.A., Tel: +43 6564 7328, Schlafplätze: 50

Krimmler Tauernhaus 1621 m, privat, Dusche: k.A., Tel: +43 664 2612174, Schlafplätze: 59