



# Tauer 2021

Typ: **Stützpunkt**  
Etappen: **3**  
Länge: **52.14 km**  
Zeitraum: **15.08.2021 - 17.08.2021**

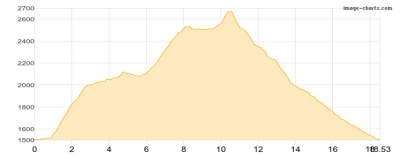
Gehzeit: **17:30 Stunden**  
Aufstieg: **2762 Hm**  
Abstieg: **2946 Hm**

## Etappe 1 15.08.2021 Sonntag

### Messeling

Wandern **T3** - 1285 Hm Aufstieg - 1285 Hm Abstieg - **07:00** Stunden Gehzeit - 19.84 km Strecke

Matreier Tauernhaus 1511m - Venedigerblick 1992m - St. Pöltner Hütte 2481m - Weinbichl 2556m - Alter Tauern 2508m - Messelingscharte 2560m - Messeling 2693m - Grauer See 2495m - Schwarzer See 2350m - Grüner See 2245m - Grünseehütte 2235m - Venedigerblick 1992m

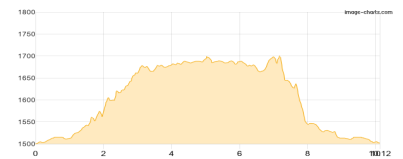


## Etappe 2 16.08.2021 Montag

### Gschlössstal-Spaziergang

Wandern **T1** - 274 Hm Aufstieg - 274 Hm Abstieg - **02:30** Stunden Gehzeit - 10.58 km Strecke

Matreier Tauernhaus 1511m - Außergschlöss 1680m - Venedigerhaus Innerschlöss 1691m - Felsenkapelle 1690m - Matreier Tauernhaus 1511m

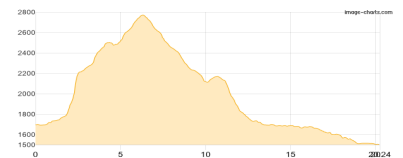


## Etappe 3 17.08.2021 Dienstag

### Neue Prager Hütte

Wandern **T4** - 1203 Hm Aufstieg - 1387 Hm Abstieg - **08:00** Stunden Gehzeit - 21.72 km Strecke

Venedigerhaus Innerschlöss 1691m - Alte Prager Hütte 2489m - Neue Prager Hütte 2796m - Alte Prager Hütte 2489m - Auge Gottes 2167m - Venedigerhaus Innerschlöss 1691m - Felsenkapelle 1690m - Außergschlöss 1680m - Matreier Tauernhaus 1511m





# Tauer 2021

## Mögliche Unterkünfte

Matreier Tauernhaus 1511 m, ÖAV, Dusche: ja, Tel: +43 4875 8811, Schlafplätze: 60

St. Pöltner Hütte 2481 m, ÖAV, Dusche: k.A., Tel: +43 6562 6265, mobil: +43 664 633 6120, Schlafplätze: 67

Grünseehütte 2235 m, ÖAV, Dusche: k.A., Tel: +43 4875 5337, mobil: +43 664 5224841, Schlafplätze: 20

Außerschlöss 1680 m, AV: k.A., Dusche: k.A., Schlafplätze: -

Venedigerhaus Innerschlöss 1691 m, privat, Dusche: k.A., Tel: +43 4875 8820, Schlafplätze: 34

Neue Prager Hütte 2796 m, DAV, Dusche: k.A., Tel: +43 4875 8840, mobil: +43 664 6304186, Schlafplätze: 90