



Verwal

Typ: **Rundtour**
Etappen: **4**
Länge: **56.45 km**
Zeitraum: .. - ..

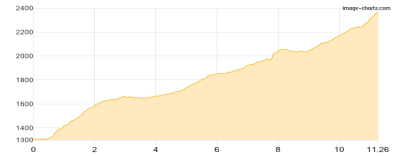
Gehzeit: **29:10 Stunden**
Aufstieg: **3929 Hm**
Abstieg: **4152 Hm**

Etappe 1

St- Anton -T- - Darmstädter Hütte

Wandern **T3** - 1172 Hm Aufstieg - 114 Hm Abstieg - **05:45** Stunden Gehzeit - 11.26 km Strecke

St. Anton [T] 1284m - Darmstädter Hütte 2384m

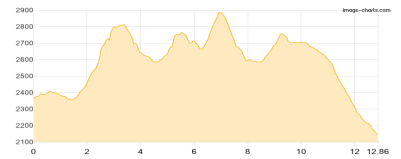


Etappe 2

Darmstädter Hütte - Schönpleiss-Übergang - Matnaljoch - Friedrichshafener Hütte

Wandern **T3** - 1199 Hm Aufstieg - 1421 Hm Abstieg - **08:35** Stunden Gehzeit - 12.86 km Strecke

Darmstädter Hütte 2384m - Schönpleiss-Übergang 2870m - Matnaljoch 2670m - Friedrichshafener Hütte 2138m

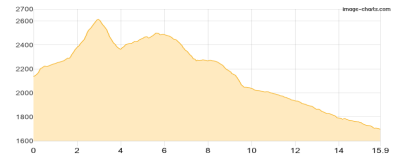


Etappe 3

Friedrichshafener Hütte - Neue Heilbronner Hütte - Konstanzer Hütte

Wandern **T2** - 678 Hm Aufstieg - 1118 Hm Abstieg - **06:45** Stunden Gehzeit - 15.9 km Strecke

Friedrichshafener Hütte 2138m - Neue Heilbronner Hütte 2308m - Konstanzer Hütte 1688m

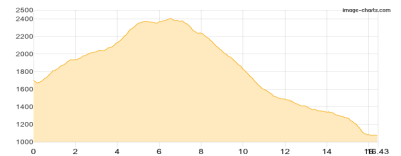


Etappe 4

Konstanzer Hütte - Neue Reutlinger Hütte - Nenzigastalpe - Klösterle

Wandern **T2** - 880 Hm Aufstieg - 1499 Hm Abstieg - **08:05** Stunden Gehzeit - 16.43 km Strecke

Konstanzer Hütte 1688m - Neue Reutlinger Hütte 2395m - Nenzigastalpe 1493m - Klösterle 1073m





Verwal

Mögliche Unterkünfte

Darmstädter Hütte 2384 m, DAV, Dusche: ja, Tel: +43 699 15446313, Schlafplätze: 94

Friedrichshafener Hütte 2138 m, DAV, Dusche: nein, Tel: +43 676 7908056, Schlafplätze: 55

Neue Heilbronner Hütte 2308 m, DAV, Dusche: ja, Tel: +43 5446 2954, mobil: +43 664 4158672, Schlafplätze: 108

Konstanzer Hütte 1688 m, DAV, Dusche: ja, Tel: +43664 73621816, mobil: +43 664 73844 682, Schlafplätze: 73

Neue Reutlinger Hütte 2395 m, DAV, Dusche: k.A., Schlafplätze: 12

Persönliche Anmerkungen