



# Galtür 1

Typ: **Rundtour**  
Etappen: **4**  
Länge: **53.95 km**  
Zeitraum: .. - ..

Gehzeit: **25:43 Stunden**  
Aufstieg: **3341 Hm**  
Abstieg: **3333 Hm**

## Etappe 1

### Galtür - Heidelberger Hütte

Wandern - 1258 Hm Aufstieg - 571 Hm Abstieg - **07:10** Stunden Gehzeit - 14.42 km Strecke

Galtür 1584m - Heidelberger Hütte 2264m

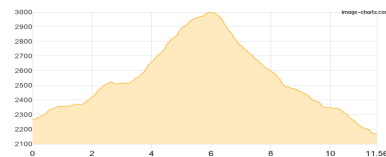


## Etappe 2

### Heidelberger Hütte - Bischofspitze - Jamtalhütte

Wandern **T3** - 773 Hm Aufstieg - 869 Hm Abstieg - **05:55** Stunden Gehzeit - 11.56 km Strecke

Heidelberger Hütte 2264m - Bischofspitze 3029m - Jamtalhütte 2163m

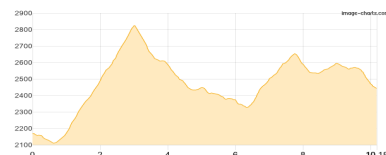


## Etappe 3

### Jamtalhütte - Getschnerscharte - Radsattel - Wiesbadener Hütte

Wandern **T3** - 1150 Hm Aufstieg - 874 Hm Abstieg - **06:55** Stunden Gehzeit - 10.18 km Strecke

Jamtalhütte 2163m - Getschnerscharte 2839m - Radsattel 2652m - Wiesbadener Hütte 2443m

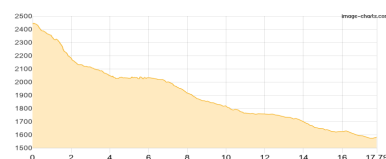


## Etappe 4

### Wiesbadener Hütte - Galtür

Wandern **T1** - 160 Hm Aufstieg - 1019 Hm Abstieg - **05:45** Stunden Gehzeit - 17.79 km Strecke

Wiesbadener Hütte 2443m - Galtür 1584m





# Galtur 1

## Mögliche Unterkünfte

Heidelberger Hütte 2264 m, DAV, Dusche: ja, mobil: +43 664 4253070, Schlafplätze: 156

Jamtalhütte 2163 m, DAV, Dusche: ja, Tel: +43 5443 84 08, Schlafplätze: 180

Wiesbadener Hütte 2443 m, DAV, Dusche: ja, Tel: +43 5558 4233, Schlafplätze: 200

## Persönliche Anmerkungen