



## Galtür 2

Typ: **Rundtour**  
Etappen: **4**  
Länge: **55.28 km**  
Zeitraum: .. - ..

Gehzeit: **26:15 Stunden**  
Aufstieg: **3356 Hm**  
Abstieg: **3353 Hm**

### Etappe 1

#### Galtür - Heidelberger Hütte

Wandern - 1236 Hm Aufstieg - 554 Hm Abstieg - **07:15** Stunden Gehzeit - 14.48 km Strecke

Galtür 1584m - Heidelberger Hütte 2264m

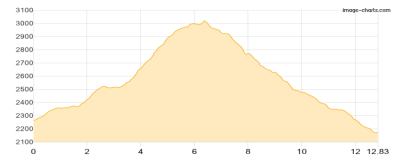


### Etappe 2

#### Heidelberger Hütte - Bischofsspitze - Grenzeckkopf - Futschölpass - Jamtalhütte

Wandern **T3** - 810 Hm Aufstieg - 906 Hm Abstieg - **06:20** Stunden Gehzeit - 12.83 km Strecke

Heidelberger Hütte 2264m - Bischofsspitze 3029m - Grenzeckkopf 3048m - Futschölpass 2768m - Jamtalhütte 2163m

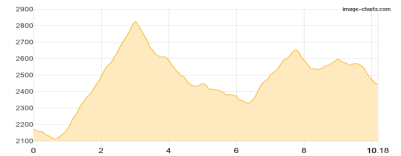


### Etappe 3

#### Jamtalhütte - Getschnerscharte - Radsattel - Wiesbadener Hütte

Wandern **T3** - 1150 Hm Aufstieg - 874 Hm Abstieg - **06:55** Stunden Gehzeit - 10.18 km Strecke

Jamtalhütte 2163m - Getschnerscharte 2839m - Radsattel 2652m - Wiesbadener Hütte 2443m

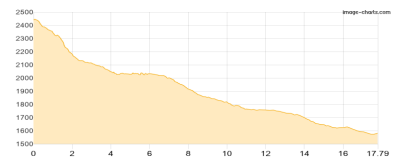


### Etappe 4

#### Wiesbadener Hütte - Galtür

Wandern **T1** - 160 Hm Aufstieg - 1019 Hm Abstieg - **05:45** Stunden Gehzeit - 17.79 km Strecke

Wiesbadener Hütte 2443m - Galtür 1584m





## Galtur 2

### Mögliche Unterkünfte

Heidelberger Hütte 2264 m, DAV, Dusche: ja, mobil: +43 664 4253070, Schlafplätze: 156

Jamtalhütte 2163 m, DAV, Dusche: ja, Tel: +43 5443 84 08, Schlafplätze: 180

Wiesbadener Hütte 2443 m, DAV, Dusche: ja, Tel: +43 5558 4233, Schlafplätze: 200

### Persönliche Anmerkungen

.