



Sulden_2021_September

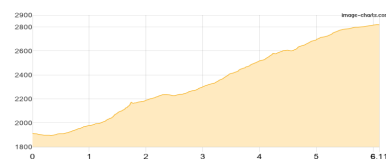
Typ: Gehzeit: **30:07 Stunden**
Etappen: **5** Aufstieg: **4615 Hm**
Länge: **42.98 km** Abstieg: **4504 Hm**
Zeitraum: **00.00.0000 - 00.00.0000**

Etappe 1

Tag

Wandern **T3** - 956 Hm Aufstieg - 48 Hm Abstieg - **04:05** Stunden Gehzeit - 6.11 km Strecke

Madritschhütte 2840m

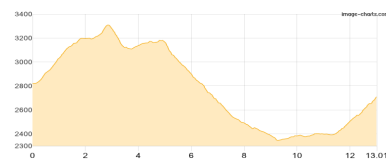


Etappe 2

Tag

Hochalpin - 1037 Hm Aufstieg - 1143 Hm Abstieg - **07:30** Stunden Gehzeit - 13.01 km Strecke

Vordere Schönaufspitze 3214m - Hintere Schönaufspitze 3325m - Schönaufjoch 3168m

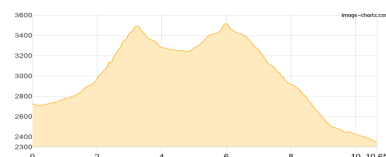


Etappe 3

Tag

Hochalpin - 1099 Hm Aufstieg - 1474 Hm Abstieg - **08:00** Stunden Gehzeit - 10.65 km Strecke

Düsseldorfer Hütte 2721m - Hoher Angelus 3521m



Etappe 4: Ruhetag

Etappe 5

Tag

Hochalpin - 1523 Hm Aufstieg - 1839 Hm Abstieg - **10:30** Stunden Gehzeit - 13.21 km Strecke

Ortler 3905m - Payerhütte 3029m





Sulden_2021_September

Mögliche Unterkünfte

Düsseldorfer Hütte 2721 m, CAI, Dusche: nein, mobil: +39 333 2859740, Schlafplätze: -

Payerhütte 3029 m, CAI, Dusche: k.A., Tel: +39 0473 613010, Schlafplätze: -

Persönliche Anmerkungen

nach Tag 3 runter nach sulden mit canzellift und mit der Bergbahn hoch zu Schaubachhütte übernachten, Tag 4 dann auf die Bergführer BEsteigung vorbereiten, evtl. rüber zur Hintergrat Hütte oder was ausgemacht wird