



puez geisler rahegli

Typ: **Rundtour**
Etappen: **4**
Länge: **32.5 km**
Zeitraum: **.. - ..**

Gehzeit: **18:42 Stunden**
Aufstieg: **2650 Hm**
Abstieg: **2706 Hm**

Etappe 1

Col Raiser - Puezhütte

Wandern **T3** - 894 Hm Aufstieg - 512 Hm Abstieg - **05:15** Stunden Gehzeit - 9.02 km Strecke

Col Raiser 2087m - Puezhütte 2475m

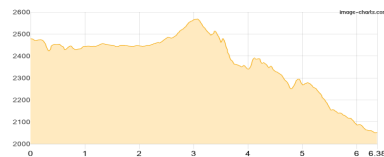


Etappe 2

Puez Hütte - 5 - Ütia Gardenacia

Wandern **T3** - 396 Hm Aufstieg - 821 Hm Abstieg - **03:50** Stunden Gehzeit - 6.38 km Strecke

Ütia Gardenacia 2044m

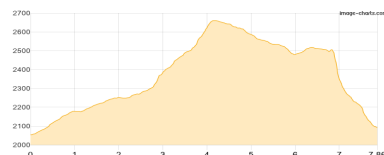


Etappe 3

Ütia Gardenacia - 1A - Antersasc Alm

Wandern **T3** - 665 Hm Aufstieg - 626 Hm Abstieg - **04:30** Stunden Gehzeit - 7.86 km Strecke

Ütia Gardenacia 2044m - Antersasc Alm 2085m

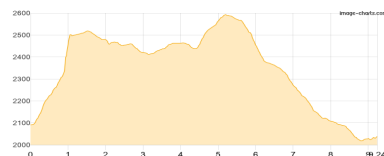


Etappe 4

Antersasc Alm - 2 - 2 - AV2 - Regensburger Hütte

Wandern **T3** - 695 Hm Aufstieg - 747 Hm Abstieg - **05:05** Stunden Gehzeit - 9.24 km Strecke

Antersasc Alm 2085m - Regensburger Hütte 2037m





puez geisler rahegli

Mögliche Unterkünfte

Puezhütte 2475 m, CAI, Dusche: k.A., Tel: +39 0474 646427, Schlafplätze: 85

Ütia Gardenacia 2044 m, AV: k.A., Dusche: k.A., Schlafplätze: -

Antersasc Alm 2085 m, AV: k.A., Dusche: k.A., Schlafplätze: -

Regensburger Hütte 2037 m, CAI, Dusche: k.A., Tel: +39 0471 796307, Schlafplätze: -