



puez geisler rahegli 2

Typ: **Rundtour**
Etappen: **4**
Länge: **40.3 km**
Zeitraum: .. - ..

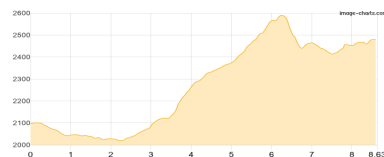
Gehzeit: **21:33 Stunden**
Aufstieg: **2799 Hm**
Abstieg: **3339 Hm**

Etappe 1

Col Raiser - Regensburger Hütte

Wandern **T3** - 713 Hm Aufstieg - 331 Hm Abstieg - **04:15** Stunden Gehzeit - 8.63 km Strecke

Col Raiser 2087m - Regensburger Hütte 2037m

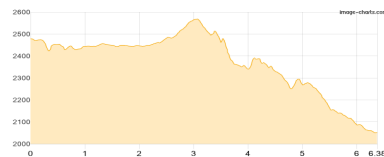


Etappe 2

Puez Hütte - 5 - Ütia Gardenacia

Wandern **T3** - 396 Hm Aufstieg - 821 Hm Abstieg - **03:50** Stunden Gehzeit - 6.38 km Strecke

Ütia Gardenacia 2044m



Etappe 3

Ütia Gardenacia - Col Plö Alt - Antersasc Alm

Wandern **T2** - 1064 Hm Aufstieg - 1026 Hm Abstieg - **07:20** Stunden Gehzeit - 12.88 km Strecke

Ütia Gardenacia 2044m - Antersasc Alm 2085m

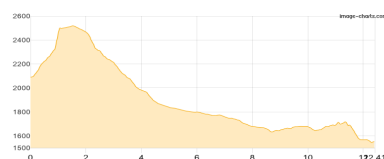


Etappe 4

Antersasc Alm - XV - Raiser Straße

Wandern **T3** - 626 Hm Aufstieg - 1161 Hm Abstieg - **06:05** Stunden Gehzeit - 12.41 km Strecke

Antersasc Alm 2085m





puez geisler rahegli 2

Mögliche Unterkünfte

Regensburger Hütte 2037 m, CAI, Dusche: k.A., Tel: +39 0471 796307, Schlafplätze: -

Ütia Gardenacia 2044 m, AV: k.A., Dusche: k.A., Schlafplätze: -

Antersasc Alm 2085 m, AV: k.A., Dusche: k.A., Schlafplätze: -