



# puez geisler rahegli 3

Typ:  
Etappen: **4**  
Länge: **35.67 km**  
Zeitraum: .. - ..

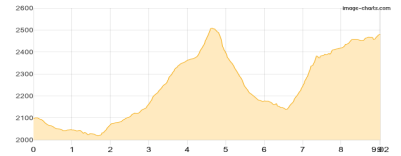
Gehzeit: **19:43 Stunden**  
Aufstieg: **2581 Hm**  
Abstieg: **3120 Hm**

## Etappe 1

### Col Raiser - Puezhütte

Wandern **T3** - 894 Hm Aufstieg - 512 Hm Abstieg - **05:15** Stunden Gehzeit - 9.02 km Strecke

Col Raiser 2087m - Puezhütte 2475m

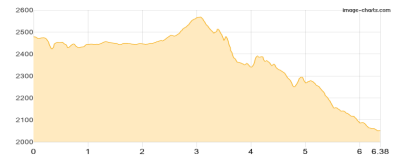


## Etappe 2

### Puez Hütte - 5 - Ütia Gardenacia

Wandern **T3** - 396 Hm Aufstieg - 821 Hm Abstieg - **03:50** Stunden Gehzeit - 6.38 km Strecke

Ütia Gardenacia 2044m

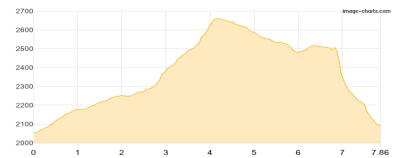


## Etappe 3

### Ütia Gardenacia - 1A - Antersasc Alm

Wandern **T3** - 665 Hm Aufstieg - 626 Hm Abstieg - **04:30** Stunden Gehzeit - 7.86 km Strecke

Ütia Gardenacia 2044m - Antersasc Alm 2085m

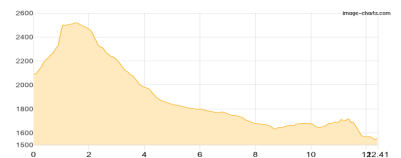


## Etappe 4

### Antersasc Alm - XV - Raiser Straße

Wandern **T3** - 626 Hm Aufstieg - 1161 Hm Abstieg - **06:05** Stunden Gehzeit - 12.41 km Strecke

Antersasc Alm 2085m





## puez geisler rahegli 3

### **Mögliche Unterkünfte**

Puezhütte 2475 m, CAI, Dusche: k.A., Tel: +39 0474 646427, Schlafplätze: 85

Ütia Gardenacia 2044 m, AV: k.A., Dusche: k.A., Schlafplätze: -

Antersasc Alm 2085 m, AV: k.A., Dusche: k.A., Schlafplätze: -