



Alta via 4 versie 5

Typ: **Strecke**
Etappen: **8**
Länge: **70.46 km**
Zeitraum: .. - ..

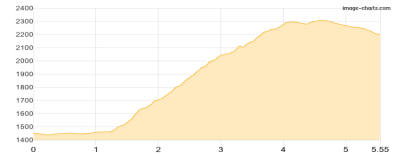
Gehzeit: **38:56 Stunden**
Aufstieg: **5309 Hm**
Abstieg: **5868 Hm**

Etappe 1

Schluderbach - Rif- Monte Piana A- Bosi

Wandern **T2** - 911 Hm Aufstieg - 157 Hm Abstieg - **04:10** Stunden Gehzeit - 5.55 km Strecke

Schluderbach 1458m - Rifugio Monte Piana A. Bosi 2208m

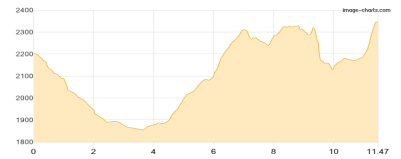


Etappe 2

Rif- Monte Piana A- Bosi - Rifugio Auronzo - Rifugio Fonda Savio

Wandern **T4** - 876 Hm Aufstieg - 736 Hm Abstieg - **05:55** Stunden Gehzeit - 11.47 km Strecke

Rifugio Monte Piana A. Bosi 2208m - Rifugio Auronzo 2320m - Rifugio Fonda-Savio 2367m

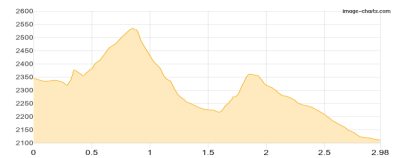


Etappe 3

Rifugio Fonda Savio - Rifugio Col de Varda

Wandern **T3** - 394 Hm Aufstieg - 626 Hm Abstieg - **02:55** Stunden Gehzeit - 2.98 km Strecke

Rifugio Fonda-Savio 2367m - Rifugio Col de Varda 2115m

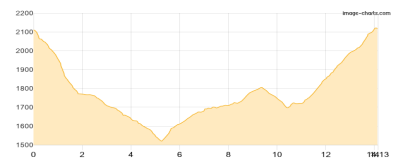


Etappe 4

Rifugio Col de Varda - Rif- Folaria

Wandern **T2** - 747 Hm Aufstieg - 741 Hm Abstieg - **05:55** Stunden Gehzeit - 14.13 km Strecke

Rifugio Col de Varda 2115m - Rifugio Folaria 2123m

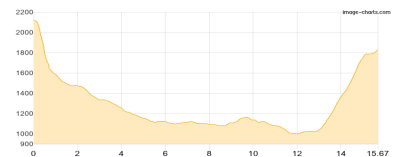


Etappe 5

Rif- Folaria - Rif- San Marco

Klettersteig - 1017 Hm Aufstieg - 1304 Hm Abstieg - **08:05** Stunden Gehzeit - 15.67 km Strecke

Rifugio Folaria 2123m - Rifugio San Marco 1823m



Etappe 6

Rif- San Marco - Rif- Pietro Galassi

Wandern **T2** - 361 Hm Aufstieg - 170 Hm Abstieg - **02:00** Stunden Gehzeit - 3.65 km Strecke

Rifugio San Marco 1823m - Rif. Pietro Galassi 2016m





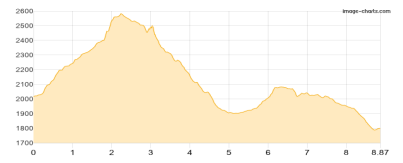
Alta via 4 versie 5

Etappe 7

Rif- Pietro Galassi - Rifugio Antelao

Wandern **T4** - 932 Hm Aufstieg - 1148 Hm Abstieg - **06:35** Stunden Gehzeit - 8.87 km Strecke

Rif. Pietro Galassi 2016m - Rifugio Antelao 1796m

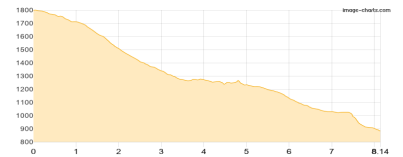


Etappe 8

Rifugio Antelao - Cristo di Valcalda

Wandern **T2** - 71 Hm Aufstieg - 986 Hm Abstieg - **03:15** Stunden Gehzeit - 8.14 km Strecke

Rifugio Antelao 1796m





Alta via 4 versie 5

Mögliche Unterkünfte

Rifugio Monte Piana A. Bosi 2208 m, AV: k.A., Dusche: k.A., Schlafplätze: -

Rifugio Auronzo 2320 m, CAI, Dusche: k.A., Schlafplätze: -

Rifugio Fonda-Savio 2367 m, AV: k.A., Dusche: k.A., Schlafplätze: -

Rifugio Col de Varda 2115 m, AV: k.A., Dusche: k.A., Schlafplätze: -

Rifugio Folaria 2123 m, AV: k.A., Dusche: k.A., Schlafplätze: -

Rifugio San Marco 1823 m, CAI, Dusche: k.A., Tel: +39 0436 9444, Schlafplätze: -

Rif. Pietro Galassi 2016 m, CAI, Dusche: k.A., mobil: +39 340 121 4300, Schlafplätze: -

Rifugio Antelao 1796 m, AV: k.A., Dusche: k.A., Schlafplätze: -