



2021 Ramsauer Alpen

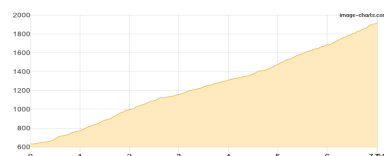
Typ: **Strecke** Gehzeit: **41:24 Stunden**
Etappen: **9** Aufstieg: **5783 Hm**
Länge: **66.72 km** Abstieg: **6559 Hm**
Zeitraum: **22.08.2021 - 28.08.2021**

Etappe 1 22.08.2021 Sonntag

Wimbachbrücke - Watzmannhaus

Wandern **T2** - 1286 Hm Aufstieg - 6 Hm Abstieg - **05:10** Stunden Gehzeit - 7.01 km Strecke

Wimbachbrücke 637m - Watzmannhaus 1930m

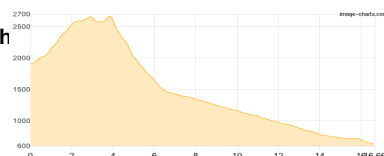


Etappe 2 23.08.2021 Montag

Watzmannhaus - Hocheck [BY] - Watzmann - Watzmann (Südspitze) - Wimbachgrieshütte - ... - Wimbach

Wandern **T5** - 865 Hm Aufstieg - 2145 Hm Abstieg - **09:25** Stunden Gehzeit - 16.66 km Strecke

Watzmannhaus 1930m - Hocheck (Watzmann) 2651m - Watzmann 2713m - Watzmann (Südspitze) 2712m - Wimbachgrieshütte 1326m - Wimbachschloss 957m - Wimbachbrücke 637m

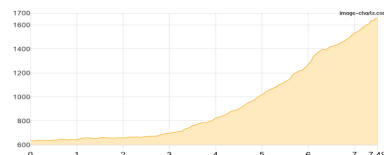


Etappe 3 24.08.2021 Dienstag

Wimbachbrücke - Eckau-Forststraße - Hintersee-Blick - Blaueishütte

Wandern **T2** - 1066 Hm Aufstieg - 43 Hm Abstieg - **04:45** Stunden Gehzeit - 7.49 km Strecke

Wimbachbrücke 637m - Blaueishütte 1680m

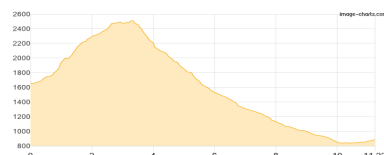


Etappe 4 25.08.2021 Mittwoch

Blaueishütte - Hochkalter - Ofentalscharte - Ragert-Alm

Wandern **T5** - 971 Hm Aufstieg - 1739 Hm Abstieg - **08:10** Stunden Gehzeit - 11.22 km Strecke

Blaueishütte 1680m - Hochkalter 2607m - Ofentalscharte 2360m - Ragert-Alm 878m

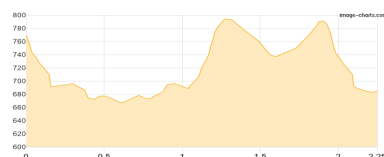


Etappe 5 26.08.2021 Donnerstag

Klettersteig Weiße Gams - Gasthof Frohnwies -

Klettersteig **D** - 207 Hm Aufstieg - 290 Hm Abstieg - **01:35** Stunden Gehzeit - 2.25 km Strecke

Klettersteig Weiße Gams 771m

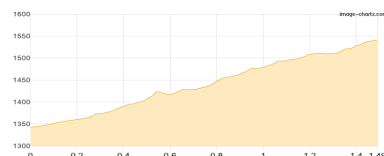


Etappe 6 26.08.2021 Donnerstag

Dienten a.Hkg. Parkplatz Erichhütte - Erichhütte

Wandern **T2** - 208 Hm Aufstieg - 9 Hm Abstieg - **00:55** Stunden Gehzeit - 1.49 km Strecke

Erichhütte 1545m





2021 Ramsauer Alpen

Etappe 7 27.08.2021 Freitag

Erichhütte - Dienten a.Hkg. Parkplatz Erichhütte

Wandern **T2** - 9 Hm Aufstieg - 207 Hm Abstieg - **00:40** Stunden Gehzeit - 1.49 km Strecke

Erichhütte 1545m



Etappe 8 27.08.2021 Freitag

Arthurhaus - Mitterfeldalm - Torsäule - Mitterfeldalm

Wandern **T5** - 1096 Hm Aufstieg - 933 Hm Abstieg - **06:55** Stunden Gehzeit - 10.13 km Strecke

Arthurhaus 1502m - Mitterfeldalm 1690m - Torsäule 2588m - Mitterfeldalm 1690m

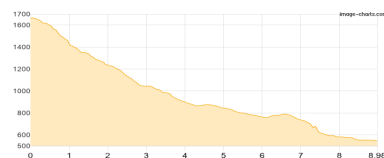


Etappe 9 28.08.2021 Samstag

Mitterfeldalm - Bischofshofen

Wandern **T2** - 75 Hm Aufstieg - 1187 Hm Abstieg - **03:55** Stunden Gehzeit - 8.98 km Strecke

Mitterfeldalm 1690m - Bischofshofen 544m





2021 Ramsauer Alpen

Mögliche Unterkünfte

Watzmannhaus 1930 m, DAV, Dusche: nein, Tel: +49 8652 964222, Schlafplätze: 210

Wimbachgrieshütte 1326 m, Naturfreunde, Dusche: ja, Tel: +49 8657 344, Schlafplätze: 48

Blaueishütte 1680 m, DAV, Dusche: ja, Tel: +49 8657 271, Schlafplätze: 82

Ragert-Alm 878 m, AV: k.A., Dusche: k.A., Schlafplätze: -

Erichütte 1545 m, ÖAV, Dusche: k.A., Tel: +43 664 2643553, Schlafplätze: 28

Arthurhaus 1502 m, AV: k.A., Dusche: k.A., Schlafplätze: -

Mitterfeldalm 1690 m, AV: k.A., Dusche: k.A., Schlafplätze: -