



Benediktenwand (Pfersching 2021)

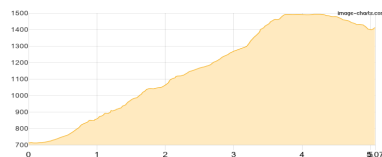
Typ:	Strecke	Gehzeit:	20:34 Stunden
Etappen:	5	Aufstieg:	2420 Hm
Länge:	44.31 km	Abstieg:	2414 Hm
Zeitraum:	00.00.0000 - 00.00.0000		

Etappe 1

Bergbahn Lenggries - Quenger Alm

Wandern **T1** - 813 Hm Aufstieg - 113 Hm Abstieg - **03:40** Stunden Gehzeit - 5.07 km Strecke

Bergbahn Lenggries 708m



Etappe 2

Quenger Alm - Tutzinger Hütte

Wandern **T2** - 505 Hm Aufstieg - 589 Hm Abstieg - **03:30** Stunden Gehzeit - 4.96 km Strecke

Tutzinger Hütte 1325m

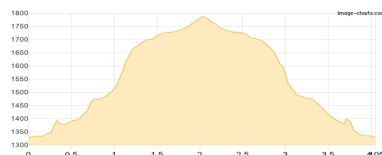


Etappe 3

Tutzinger Hütte - Benediktenwand - Tutzinger Hütte

Wandern **T4** - 503 Hm Aufstieg - 501 Hm Abstieg - **03:15** Stunden Gehzeit - 4.05 km Strecke

Tutzinger Hütte 1325m - Benediktenwand 1801m - Tutzinger Hütte 1325m

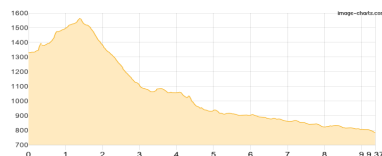


Etappe 4

Tutzinger Hütte - Jachenau-Parkplatz

Wandern **T2** - 360 Hm Aufstieg - 904 Hm Abstieg - **04:15** Stunden Gehzeit - 9.37 km Strecke

Tutzinger Hütte 1325m - Jachenau - Parkplatz 783m



Etappe 5

Bergbahn Lenggries

Wandern **T1** - 239 Hm Aufstieg - 307 Hm Abstieg - **05:55** Stunden Gehzeit - 20.86 km Strecke

Bergbahn Lenggries 708m





Benediktenwand (Pfersching 2021)

Mögliche Unterkünfte

Tutzinger Hütte 1325 m, DAV, Dusche: k.A., Tel: +49 8857 8992765, mobil: +49 175 1641690, Schlafplätze: 91

Persönliche Anmerkungen

Corona-Tour 2

Mit Kraxe und Felix (17kg)