



Lechtaler Alpen

Typ:	Strecke	Gehzeit:	56:04 Stunden
Etappen:	6	Aufstieg:	7956 Hm
Länge:	87.31 km	Abstieg:	8902 Hm
Zeitraum:	.. - ..		

Etappe 1

Anhalter Hütte - Muttekopfhütte

Wandern **T4** - 1470 Hm Aufstieg - 1562 Hm Abstieg - **10:25** Stunden Gehzeit - 17.81 km Strecke

Anhalter Hütte 2042m - Muttekopfhütte 1934m



Etappe 2

Muttekopfhütte - Hanauer Hütte

Wandern **T4** - 1048 Hm Aufstieg - 1060 Hm Abstieg - **06:55** Stunden Gehzeit - 9.71 km Strecke

Muttekopfhütte 1934m - Hanauer Hütte 1922m

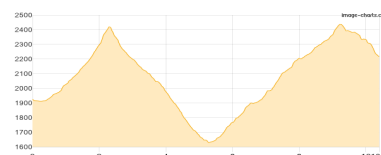


Etappe 3

Hanauer Hütte - Württemberger Haus

Wandern **T4** - 1351 Hm Aufstieg - 1058 Hm Abstieg - **08:00** Stunden Gehzeit - 10.4 km Strecke

Hanauer Hütte 1922m - Württemberger Haus 2220m



Etappe 4

Württembergischer Haus - Augsburgener Hütte

Wandern **T4** - 1192 Hm Aufstieg - 1150 Hm Abstieg - **07:35** Stunden Gehzeit - 9.93 km Strecke

Württembergischer Haus 2220m - Augsburgener Hütte 2298m

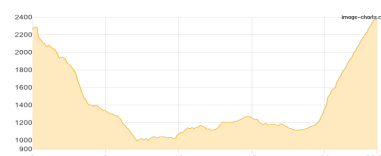


Etappe 5

Augsburger Hütte - Ansbacher Hütte

Wandern **T4** - 2055 Hm Aufstieg - 1936 Hm Abstieg - **13:55** Stunden Gehzeit - 23.55 km Strecke

Augsburger Hütte 2298m - Ansbacher Hütte 2376m

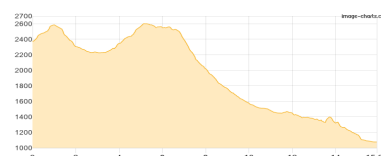


Etappe 6

Ansbacher Hütte - Parkplatz Stockach

Wandern **T3** - 840 Hm Aufstieg - 2136 Hm Abstieg - **09:10** Stunden Gehzeit - 15.91 km Strecke

Ansbacher Hütte 2376m - Parkplatz Stockach 1071m





Lechtaler Alpen

Mögliche Unterkünfte

Anhalter Hütte 2042 m, DAV, Dusche: ja, mobil: +43 660 664 7428, Schlafplätze: 68

Muttekopfhütte 1934 m, ÖAV, Dusche: ja, Tel: +43 664 123 69 28, mobil: +43 664 1236928, Schlafplätze: 70

Hanauer Hütte 1922 m, DAV, Dusche: ja, mobil: +43 664 2669149, Schlafplätze: 112

Württembergischer Haus 2220 m, DAV, Dusche: nein, mobil: +43 664 4401244, Schlafplätze: 58

Augsburger Hütte 2298 m, DAV, Dusche: k.A., Tel: +43 664 79 59 130, Schlafplätze: 64

Ansbacher Hütte 2376 m, DAV, Dusche: ja, Tel: +43 676 8429 27 136, Schlafplätze: 81