



# Starkenberger Panoramaweg mit Alternative Etappe 4

Typ: **Strecke**  
Etappen: **5**  
Länge: **63.54 km**  
Zeitraum: .. - ..

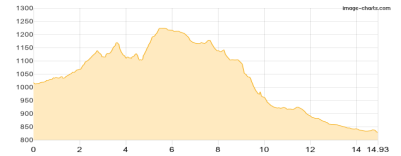
Gehzeit: **25:12 Stunden**  
Aufstieg: **2814 Hm**  
Abstieg: **3055 Hm**

## Etappe 1

### Schloss Fernstein

Wandern **T1** - 436 Hm Aufstieg - 624 Hm Abstieg - **05:15** Stunden Gehzeit - 14.93 km Strecke

Schloss Fernstein 940m

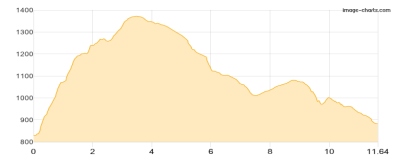


## Etappe 2

### Obtarrenz

Wandern **T2** - 686 Hm Aufstieg - 633 Hm Abstieg - **05:15** Stunden Gehzeit - 11.64 km Strecke

Obtarrenz 1014m



## Etappe 3

### Tarrenz - Imsterau

Wandern **T1** - 679 Hm Aufstieg - 830 Hm Abstieg - **06:20** Stunden Gehzeit - 16.42 km Strecke

Hochimst 1042m



## Etappe 4

### Alternative Imsterau - Kronburg

Wandern - 748 Hm Aufstieg - 530 Hm Abstieg - **05:15** Stunden Gehzeit - 12.11 km Strecke

Kronburg 948m

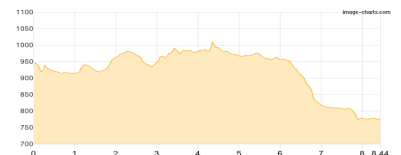


## Etappe 5

### Kronburg - Landeck-Zams

Wandern - 265 Hm Aufstieg - 438 Hm Abstieg - **03:10** Stunden Gehzeit - 8.44 km Strecke

Kronburg 948m - Landeck-Zams 764m





## Starkenberger Panoramaweg mit Alternative Etappe 4

### Mögliche Unterkünfte

Schloss Fernstein 940 m, AV: k.A., Dusche: k.A., Schlafplätze: -