



Ehrwalder Hüttenwochenende

Typ: **Rundtour**
Etappen: **4**
Länge: **29.46 km**
Zeitraum: .. - ..

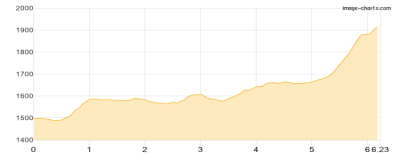
Gehzeit: **13:34 Stunden**
Aufstieg: **1788 Hm**
Abstieg: **1772 Hm**

Etappe 1

Ehrwalder Alm - Seebensee - Coburger Hütte

Wandern - 526 Hm Aufstieg - 104 Hm Abstieg - **02:55** Stunden Gehzeit - 6.23 km Strecke

Ehrwalder Alm 1500m - Seebensee 1657m - Coburger Hütte 1917m

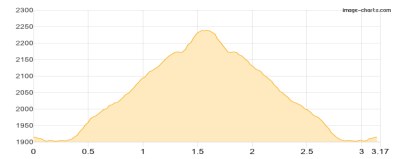


Etappe 2

Coburger Hütte - Vorderer Drachenkopf - Coburger Hütte

Wandern - 383 Hm Aufstieg - 376 Hm Abstieg - **02:25** Stunden Gehzeit - 3.17 km Strecke

Coburger Hütte 1917m - Vorderer Drachenkopf 2303m - Coburger Hütte 1917m

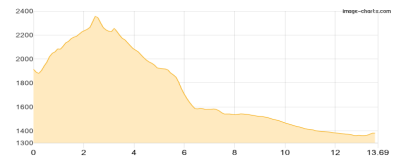


Etappe 3

Coburger Hütte - Hinterer Tajakopf - Hinteres Tajatörl - Brendlsee - Igelsee - Tillfussalm

Wandern - 565 Hm Aufstieg - 1100 Hm Abstieg - **05:55** Stunden Gehzeit - 13.69 km Strecke

Coburger Hütte 1917m - Hinterer Tajakopf 2407m - Hinteres Tajatörl 2259m - Brendlsee 1914m - Igelsee 1536m - Tillfussalm 1382m

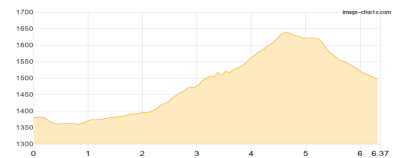


Etappe 4

Tillfussalm - Ehrwalder Alm

Wandern - 314 Hm Aufstieg - 192 Hm Abstieg - **02:20** Stunden Gehzeit - 6.37 km Strecke

Tillfussalm 1382m - Ehrwalder Alm 1500m





Ehrwalder Hüttenwochenende

Mögliche Unterkünfte

Coburger Hütte 1917 m, DAV, Dusche: ja, Tel: +43 664 3254714, Schlafplätze: 80

Tillfussalm 1382 m, privat, Dusche: ja, mobil: +43 676 610 47 70, Schlafplätze: 9