



Rosengarten Runde

Typ: **Rundtour**
Etappen: **4**
Länge: **28.25 km**
Zeitraum: .. - ..

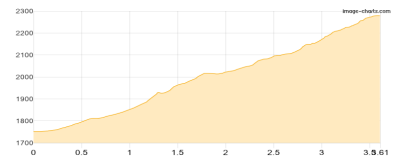
Gehzeit: **19:19 Stunden**
Aufstieg: **2711 Hm**
Abstieg: **3251 Hm**

Etappe 1

Karerpass - Rotwandhütte

Wandern **T2** - 534 Hm Aufstieg - 8 Hm Abstieg - **02:15** Stunden Gehzeit - 3.61 km Strecke

Karerpass 1752m - Rotwandhütte 2283m

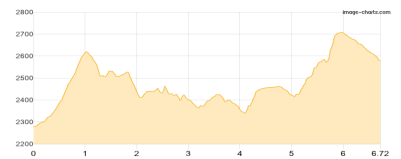


Etappe 2

Rotwandhütte - Rotwand - Gartlhütte

Wandern **T6** - 1016 Hm Aufstieg - 714 Hm Abstieg - **05:40** Stunden Gehzeit - 6.72 km Strecke

Rotwandhütte 2283m - Rotwand 2806m - Gartlhütte 2621m

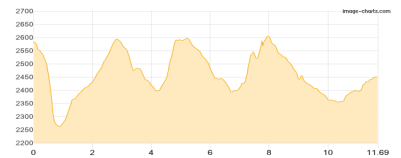


Etappe 3

Gartlhütte - Schlernhaus

Wandern **T5** - 968 Hm Aufstieg - 1097 Hm Abstieg - **07:00** Stunden Gehzeit - 11.69 km Strecke

Gartlhütte 2621m - Schlernhaus 2457m

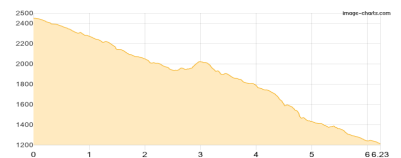


Etappe 4

Schlernhaus - Bärenfalle - Tschetter Loch - Weisslahnbad

Wandern **T5** - 193 Hm Aufstieg - 1432 Hm Abstieg - **04:20** Stunden Gehzeit - 6.23 km Strecke

Schlernhaus 2457m - Bärenfalle 2016m - Tschetter Loch 1355m - Weisslahnbad 1200m





Rosengarten Runde

Mögliche Unterkünfte

Rotwandhütte 2283 m, SAT, Dusche: k.A., Schlafplätze: 62

Garthütte 2621 m, privat, Dusche: k.A., Schlafplätze: -

Schlernhaus 2457 m, CAI, Dusche: k.A., Schlafplätze: -