



# Alternative Rosengarten Runde

Typ: **Rundtour**  
Etappen: **4**  
Länge: **25.85 km**  
Zeitraum: **.. - ..**

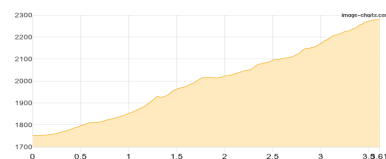
Gehzeit: **17:59 Stunden**  
Aufstieg: **2558 Hm**  
Abstieg: **2996 Hm**

## Etappe 1

### Karerpass - Rotwandhütte

Wandern **T2** - 534 Hm Aufstieg - 8 Hm Abstieg - **02:15** Stunden Gehzeit - 3.61 km Strecke

Karerpass 1752m - Rotwandhütte 2283m

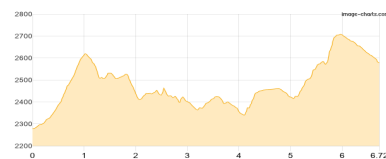


## Etappe 2

### Rotwandhütte - Rotwand - Gartlhütte

Wandern **T6** - 1016 Hm Aufstieg - 714 Hm Abstieg - **05:40** Stunden Gehzeit - 6.72 km Strecke

Rotwandhütte 2283m - Rotwand 2806m - Gartlhütte 2621m



## Etappe 3

### Gartlhütte - Kesselkogel - Rifugio d- Antermoia

Wandern **T5** - 877 Hm Aufstieg - 961 Hm Abstieg - **05:40** Stunden Gehzeit - 6.27 km Strecke

Gartlhütte 2621m - Kesselkogel 3004m - Rifugio Antermoia 2497m

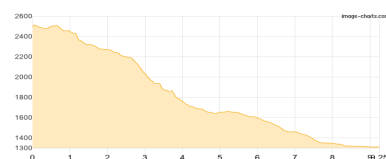


## Etappe 4

### Rifugio d. Antermoia - Pozza di Fassa

Wandern **T5** - 131 Hm Aufstieg - 1313 Hm Abstieg - **04:20** Stunden Gehzeit - 9.25 km Strecke

Rifugio Antermoia 2497m - Pozza di Fassa 1311m





## Alternative Rosengarten Runde

### Mögliche Unterkünfte

Rotwandhütte 2283 m, SAT, Dusche: k.A., Schlafplätze: 62

Garthütte 2621 m, privat, Dusche: k.A., Schlafplätze: -

Rifugio Antermoia 2497 m, AV: k.A., Dusche: k.A., Schlafplätze: -