



Lechquellenerkundung

Typ: **Strecke**
Etappen: **5**
Länge: **40.4 km**
Zeitraum: .. - ..

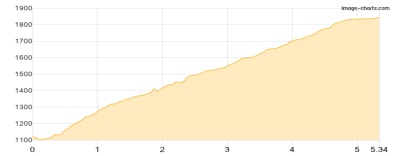
Gehzeit: **21:42 Stunden**
Aufstieg: **3183 Hm**
Abstieg: **2815 Hm**

Etappe 1

Landsteg - Biberacher Hütte

Wandern **T2** - 777 Hm Aufstieg - 54 Hm Abstieg - **03:25** Stunden Gehzeit - 5.34 km Strecke

Landsteg 1080m - Biberacher Hütte 1846m



Etappe 2

Biberacher Hütte - Göppinger Hütte

Wandern **T3** - 994 Hm Aufstieg - 585 Hm Abstieg - **05:50** Stunden Gehzeit - 9.99 km Strecke

Biberacher Hütte 1846m - Göppinger Hütte 2245m

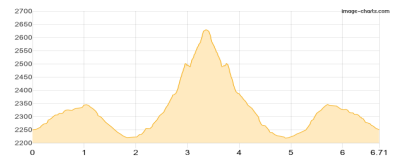


Etappe 3

Göppinger Hütte - Braunarlspitze - Göppinger Hütte

Wandern **T4** - 673 Hm Aufstieg - 672 Hm Abstieg - **04:30** Stunden Gehzeit - 6.71 km Strecke

Göppinger Hütte 2245m - Braunarlspitze 2649m - Göppinger Hütte 2245m

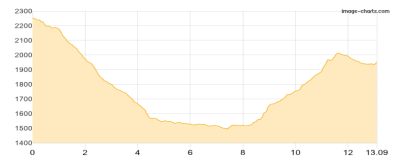


Etappe 4

Göppinger Hütte - Ravensburger Hütte

Wandern **T3** - 625 Hm Aufstieg - 923 Hm Abstieg - **05:45** Stunden Gehzeit - 13.09 km Strecke

Göppinger Hütte 2245m - Ravensburger Hütte 1948m

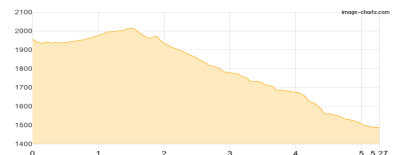


Etappe 5

Ravensburger Hütte - Fischteich Zug

Wandern **T2** - 114 Hm Aufstieg - 581 Hm Abstieg - **02:15** Stunden Gehzeit - 5.27 km Strecke

Ravensburger Hütte 1948m - Fischteich Zug 1488m





Lechquellenerkundung

Mögliche Unterkünfte

Biberacher Hütte 1846 m, DAV, Dusche: nein, Tel: +43 5519 257, mobil: +43 699 16073048, Schlafplätze: 90

Göppinger Hütte 2245 m, DAV, Dusche: nein, Tel: +43 5583 3540, mobil: +43 664 3146854, Schlafplätze: 65

Ravensburger Hütte 1948 m, DAV, Dusche: ja, Tel: +43 664 5005526, Schlafplätze: 81