



## Alternative 2 Rosengarten

Typ: **Rundtour**  
Etappen: **3**  
Länge: **20.92 km**  
Zeitraum: .. - ..

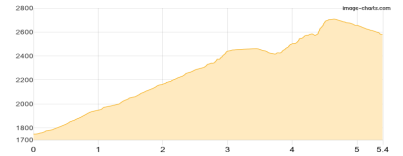
Gehzeit: **14:31 Stunden**  
Aufstieg: **2036 Hm**  
Abstieg: **2470 Hm**

### Etappe 1

#### Frommeralm - Kölner Hütte - Santnerpasshütte - Gartlhütte

Wandern **T6** - 1028 Hm Aufstieg - 196 Hm Abstieg - **04:30** Stunden Gehzeit - 5.4 km Strecke

Frommeralm 1740m - Kölner Hütte 2337m - Santnerpasshütte 2734m - Gartlhütte 2621m

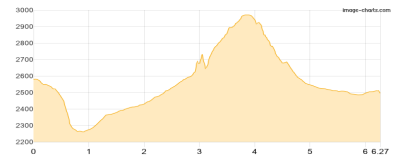


### Etappe 2

#### Gartlhütte - Kesselkogel - Rifugio d- Antermoia

Wandern **T5** - 877 Hm Aufstieg - 961 Hm Abstieg - **05:40** Stunden Gehzeit - 6.27 km Strecke

Gartlhütte 2621m - Kesselkogel 3004m - Rifugio Antermoia 2497m

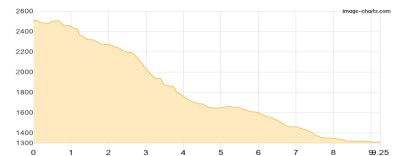


### Etappe 3

#### Rifugio d. Antermoia - Pozza di Fassa

Wandern **T5** - 131 Hm Aufstieg - 1313 Hm Abstieg - **04:20** Stunden Gehzeit - 9.25 km Strecke

Rifugio Antermoia 2497m - Pozza di Fassa 1311m





## Alternative 2 Rosengarten

### Mögliche Unterkünfte

Frommeralm 1740 m, AV: k.A., Dusche: k.A., Schlafplätze: -

Kölner Hütte 2337 m, CAI, Dusche: k.A., Tel: +39 0471 612033, mobil: +39 0335 6563512, Schlafplätze: 60

Santnerpasshütte 2734 m, privat, Dusche: k.A., Schlafplätze: -

Garthütte 2621 m, privat, Dusche: k.A., Schlafplätze: -

Rifugio Antermoia 2497 m, AV: k.A., Dusche: k.A., Schlafplätze: -