



# Hüttentour Container Tannheimer Tal

Typ: **Rundtour**  
Etappen: **4**  
Länge: **31.17 km**  
Zeitraum: .. - ..

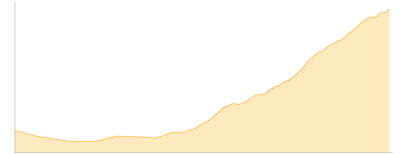
Gehzeit: **20:31 Stunden**  
Aufstieg: **3049 Hm**  
Abstieg: **3046 Hm**

## Etappe 1

### Talstation Füssener Jöchl - Bad Kissinger Hütte

Wandern - 642 Hm Aufstieg - 75 Hm Abstieg - **03:00** Stunden Gehzeit - 4.84 km Strecke

Talstation Füssener Jöchl 1203m - Bad Kissinger Hütte 1782m

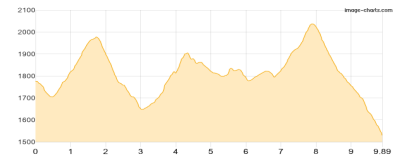


## Etappe 2

### Bad Kissinger Hütte - Breitenjoch - Gamskopf - Große Schlicke - Otto-Mayr-Hütte

Wandern **T4** - 894 Hm Aufstieg - 1138 Hm Abstieg - **06:35** Stunden Gehzeit - 9.89 km Strecke

Bad Kissinger Hütte 1782m - Breitenjoch 2001m - Gamskopf 1890m - Große Schlicke 2059m - Otto-Mayr-Hütte 1530m

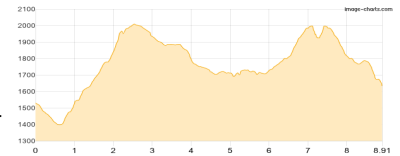


## Etappe 3

### Otto-Mayr-Hütte - Nesselwängler Scharte - Kellenschrofen - Tannheimer Hütte - ... - Tannheimer Hütte

Wandern **T4** - 1206 Hm Aufstieg - 1102 Hm Abstieg - **07:25** Stunden Gehzeit - 8.91 km Strecke

Otto-Mayr-Hütte 1530m - Nesselwängler Scharte 2007m - Kellenschrofen 2091m - Tannheimer Hütte 1760m - Judenscharte 1983m - Rote Flüh 2111m - Gimpelhaus 1659m

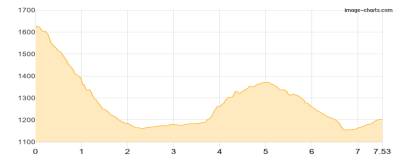


## Etappe 4

### Tannheimer Hütte - Talstation Füssener Jöchl

Wandern **T2** - 307 Hm Aufstieg - 731 Hm Abstieg - **03:30** Stunden Gehzeit - 7.53 km Strecke

Gimpelhaus 1659m - Talstation Füssener Jöchl 1203m





## Hüttentour Container Tannheimer Tal

### Mögliche Unterkünfte

Bad Kissinger Hütte 1782 m, DAV, Dusche: ja, mobil: +43 676 3731166, Schlafplätze: 53

Otto-Mayr-Hütte 1530 m, DAV, Dusche: ja, Tel: +43 5677 8457, Schlafplätze: 74

Tannheimer Hütte 1760 m, DAV, Dusche: k.A., mobil: +43 676 5451700, Schlafplätze: 22

Gimpelhaus 1659 m, privat, Dusche: ja, Tel: +43 5675 8251, Schlafplätze: 220