



Sommer 2023

Typ:
Etappen: **10**
Länge: **61.01 km**
Zeitraum: .. - ..

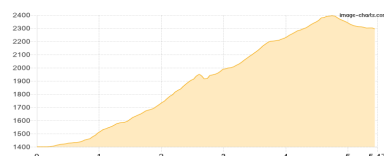
Gehzeit: **30:50 Stunden**
Aufstieg: **3976 Hm**
Abstieg: **4493 Hm**

Etappe 1

Campingplatz Miravalle - Rifugio Friedrich August

Wandern - 1039 Hm Aufstieg - 148 Hm Abstieg - **04:25** Stunden Gehzeit - 5.47 km Strecke

Campingplatz Miravalle 1401m - Rifugio Friedrich August 2298m

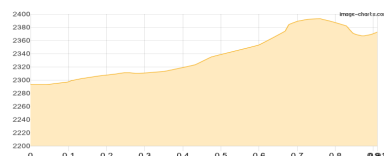


Etappe 2

Rifugio Friedrich August - Col Rodella

Wandern **T2** - 109 Hm Aufstieg - 27 Hm Abstieg - **00:30** Stunden Gehzeit - 0.91 km Strecke

Rifugio Friedrich August 2298m

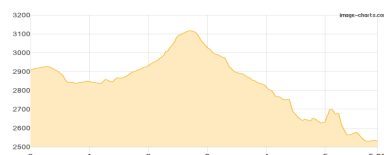


Etappe 3

Sass Pordoi - Piz Bo - - Franz-Kostner-Hütte

Wandern **T4** - 495 Hm Aufstieg - 871 Hm Abstieg - **04:15** Stunden Gehzeit - 5.88 km Strecke

Sass Pordoi 2950m - Piz Boè 3152m - Franz-Kostner-Hütte 2536m



Etappe 4

Franz-Kostner-Hütte - Rifugio Bec de Rocas - Berggasthof Pralongia - Scotonihütte

Wandern **T2** - 800 Hm Aufstieg - 1334 Hm Abstieg - **07:45** Stunden Gehzeit - 17.62 km Strecke

Franz-Kostner-Hütte 2536m - Rifugio Bec de Rocas 2076m - Berggasthof Pralongia 2123m - Scotonihütte 2040m



Etappe 5

Scotonihütte - Faneshütte

Wandern **T2** - 564 Hm Aufstieg - 496 Hm Abstieg - **04:15** Stunden Gehzeit - 9.67 km Strecke

Scotonihütte 2040m - Faneshütte 2060m

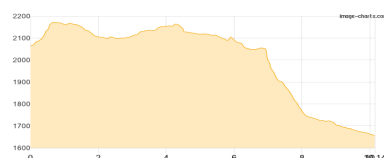


Etappe 6

Faneshütte - Sciaré Bus oder Taxi

Wandern **T2** - 247 Hm Aufstieg - 654 Hm Abstieg - **03:40** Stunden Gehzeit - 10.14 km Strecke

Faneshütte 2060m





Sommer 2023

Etappe 7

Rifugio Luigi Gorza Gondel - Rif- Marmolada Castiglioni

Wandern **T3** - 1 Hm Aufstieg - 447 Hm Abstieg - **01:10** Stunden Gehzeit - 2.03 km Strecke

Rifugio Luigi Gorza 2469m - Rifugio Marmolada Castiglioni 2045m

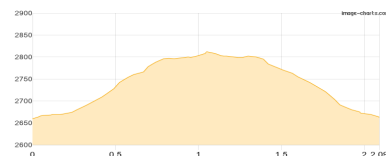


Etappe 8

Pian dei Fiacconi - Ghiacciaio della Marmolada - Pian dei Fiacconi

Wandern **T2** - 158 Hm Aufstieg - 155 Hm Abstieg - **01:05** Stunden Gehzeit - 2.09 km Strecke

Pian dei Fiacconi 2671m - Pian dei Fiacconi 2671m



Etappe 9

Marmolada Castiglioni zur Viel dal Pan Hütte

Wandern **T3** - 470 Hm Aufstieg - 96 Hm Abstieg - **02:20** Stunden Gehzeit - 3.99 km Strecke

Rifugio Marmolada Castiglioni 2045m - Vièl dal Pan 2432m

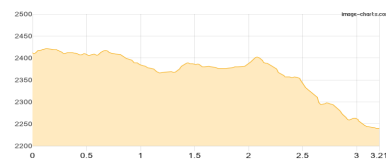


Etappe 10

Vi-l dal Pan - Pordoijoch

Wandern **T2** - 93 Hm Aufstieg - 265 Hm Abstieg - **01:20** Stunden Gehzeit - 3.21 km Strecke

Vièl dal Pan 2432m - Pordoijoch 2239m





Sommer 2023

Mögliche Unterkünfte

Rifugio Friedrich August 2298 m, privat, Dusche: ja, Schlafplätze: -

Franz-Kostner-Hütte 2536 m, CAI, Dusche: ja, Tel: +39 0333 8759838, Schlafplätze: 28

Berggasthof Pralongia 2123 m, AV: k.A., Dusche: k.A., Schlafplätze: -

Scotonihütte 2040 m, AV: k.A., Dusche: k.A., Tel: +39 0471 847330, Schlafplätze: -

Faneshütte 2060 m, privat, Dusche: ja, Tel: +39 0474 501 097, Schlafplätze: 100

Rifugio Luigi Gorza 2469 m, AV: k.A., Dusche: k.A., Schlafplätze: -

Rifugio Marmolada Castiglioni 2045 m, AV: k.A., Dusche: k.A., Schlafplätze: -

Pian dei Fiacconi 2671 m, AV: k.A., Dusche: k.A., Schlafplätze: -

Vièl dal Pan 2432 m, privat, Dusche: k.A., Tel: +39 339 3865241, Schlafplätze: 23