



Liechtensteiner Panoramaweg Tour 2022

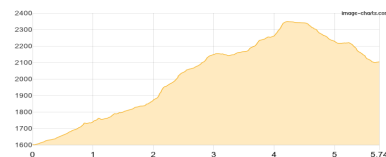
Typ:	Strecke	Gehzeit:	41:48 Stunden
Etappen:	7	Aufstieg:	5276 Hm
Länge:	79.95 km	Abstieg:	6487 Hm
Zeitraum:	00.00.0000 - 00.00.0000		

Etappe 1

Malbun - Sareiserjoch - Augstenberg - Pfälzerhütte

Wandern **T2** - 785 Hm Aufstieg - 281 Hm Abstieg - **03:55** Stunden Gehzeit - 5.74 km Strecke

Malbun 1599m - Sareiserjoch 2000m - Augstenberg 2365m - Pfälzerhütte 2108m

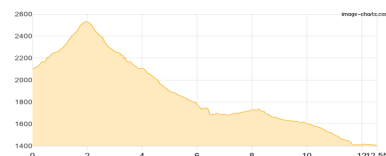


Etappe 2

Pfälzerhütte - Naafkopf - Pfälzerhütte - Sücka

Wandern **T3** - 657 Hm Aufstieg - 1359 Hm Abstieg - **06:40** Stunden Gehzeit - 12.55 km Strecke

Pfälzerhütte 2108m - Naafkopf 2570m - Pfälzerhütte 2108m - Sücka 1403m

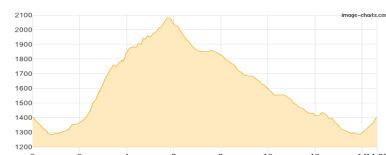


Etappe 3

Sücka - Schönberg - Sassfürkle - Sücka

Wandern **T2** - 1091 Hm Aufstieg - 1092 Hm Abstieg - **07:50** Stunden Gehzeit - 14.63 km Strecke

Sücka 1403m - Schönberg 2104m - Sücka 1403m



Etappe 4

Malbun - Galinakopf - Malbun Bergbahnen

Wandern **T2** - 1007 Hm Aufstieg - 1053 Hm Abstieg - **07:40** Stunden Gehzeit - 15.53 km Strecke

Malbun 1599m - Galinakopf 2198m - Malbun Bergbahnen 953m

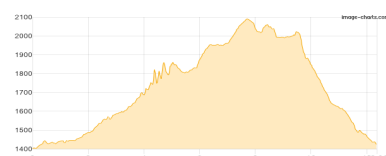


Etappe 5

Sücka - Silum - Gafleispitz - Kuegrat - Garsellikopf - Drei Schwestern - Sarojasattel - Gafadurahütte

Wandern **T4** - 1238 Hm Aufstieg - 1215 Hm Abstieg - **08:20** Stunden Gehzeit - 12.36 km Strecke

Sücka 1403m - Silum 1484m - Gafleispitz 1982m - Kuegrat 2122m - Garsellikopf 2104m - Drei Schwestern 2052m - Sarojasattel 1629m - Gafadurahütte 1428m



Etappe 6

Gafadurahütte - Planken - Ruggell

Wandern **T2** - 498 Hm Aufstieg - 1487 Hm Abstieg - **07:30** Stunden Gehzeit - 19.14 km Strecke

Gafadurahütte 1428m - Planken 793m



Etappe 7: Ruhetag



Liechtensteiner Panoramaweg Tour 2022

Mögliche Unterkünfte

Pfälzerhütte 2108 m, LAV, Dusche: k.A., Tel: +423 263 36 79, Schlafplätze: 62

Sücka 1403 m, AV: k.A., Dusche: k.A., Schlafplätze: -

Gafadurahütte 1428 m, LAV, Dusche: k.A., Tel: +423 7871428, mobil: +41 78 947 30 61, Schlafplätze: 42