



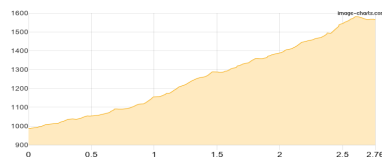
Kaisergebirge

Typ:	Rundtour	Gehzeit:	17:34 Stunden
Etappen:	4	Aufstieg:	2817 Hm
Länge:	19.29 km	Abstieg:	2814 Hm
Zeitraum:	.. - ..		

Etappe 1

Kaisergebirge 1. Tag

Wandern **T2** - 606 Hm Aufstieg - 28 Hm Abstieg - **02:25** Stunden Gehzeit - 2.76 km Strecke
 Griesner Alm 1024m - Stripsenjochhaus 1577m



Etappe 2

Kaisergebirge 2. Tag

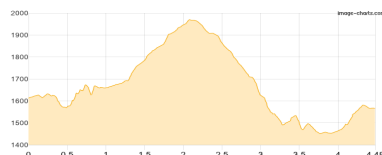
Wandern **T3** - 679 Hm Aufstieg - 631 Hm Abstieg - **04:05** Stunden Gehzeit - 4.07 km Strecke
 Stripsenjochhaus 1577m - Kopftörl 2040m - Gruttenhütte 1619m



Etappe 3

Kaisergebirge 3. Tag

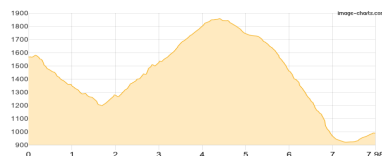
Wandern **T3** - 726 Hm Aufstieg - 772 Hm Abstieg - **04:35** Stunden Gehzeit - 4.48 km Strecke
 Gruttenhütte 1619m - Jubiläumssteig 1680m - Ellmauer Tor 1981m - Stripsenjochhaus 1577m



Etappe 4

Kaisergebirge 4. Tag

Wandern **T3** - 806 Hm Aufstieg - 1383 Hm Abstieg - **06:30** Stunden Gehzeit - 7.98 km Strecke
 Stripsenjochhaus 1577m - Fritz-Pflaum-Hütte 1865m - Griesner Alm 1024m





Kaisergebirge

Mögliche Unterkünfte

Stripsenjochhaus 1577 m, ÖAV, Dusche: ja, Tel: +43 5372 62579, mobil: +43 664 3559094, Schlafplätze: 160

Gruttenhütte 1619 m, DAV, Dusche: ja, Tel: +43 5358 2242, Schlafplätze: 153

Fritz-Pflaum-Hütte 1865 m, DAV, Dusche: k.A., Schlafplätze: 25