



Auditraumtour 2022

Typ: **Rundtour**
Etappen: **3**
Länge: **30.61 km**
Zeitraum: .. - ..

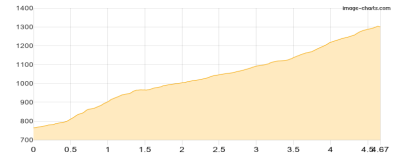
Gehzeit: **11:05 Stunden**
Aufstieg: **1133 Hm**
Abstieg: **1132 Hm**

Etappe 1

Wanderparkplatz Rießloch - Rießlochfälle - Chamer Hütte

Wandern **T1** - 542 Hm Aufstieg - 4 Hm Abstieg - **02:25** Stunden Gehzeit - 4.67 km Strecke

Wanderparkplatz Rießloch 752m - Rießlochfälle 970m - Chamer Hütte 1289m

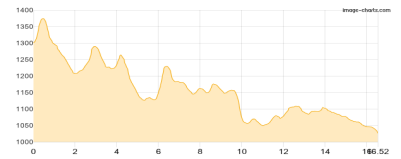


Etappe 2

Chamer Hütte - Enzian - Heugstatt - Reischfleck - Schwarzeck - Ödriegel - ... - Berghütte Schareben

Wandern **T2** - 472 Hm Aufstieg - 747 Hm Abstieg - **05:45** Stunden Gehzeit - 16.52 km Strecke

Chamer Hütte 1289m - Enzian 1287m - Heugstatt 1262m - Reischfleck 1126m - Schwarzeck (Lohberg/Bayern) 1235m - Ödriegel 1156m - Mühlenriegel 1080m - Berghütte Schareben 1023m

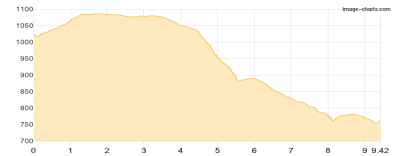


Etappe 3

Berghütte Schareben - Wanderparkplatz Rießloch

Wandern **T1** - 119 Hm Aufstieg - 381 Hm Abstieg - **02:55** Stunden Gehzeit - 9.42 km Strecke

Berghütte Schareben 1023m - Wanderparkplatz Rießloch 752m



Auditraumtour 2022



Mögliche Unterkünfte

Chamer Hütte 1289 m, AV: k.A., Dusche: k.A., Schlafplätze: -