



Säntisrunde (Alpstein Rundwanderung)

Typ: **Rundtour**
Etappen: **5**
Länge: **44.9 km**
Zeitraum: **.. - ..**

Gehzeit: **27:57 Stunden**
Aufstieg: **4101 Hm**
Abstieg: **4101 Hm**

Etappe 1

Wasserauen - Chobel - Äscher - Schäfler

Wandern **T3** - 1358 Hm Aufstieg - 328 Hm Abstieg - **06:10** Stunden Gehzeit - 7.18 km Strecke

Wasserauen 868m - Berggasthaus Aescher-Wildkirchli 1462m - Schäfler 1912m

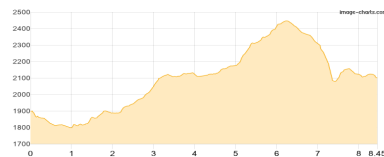


Etappe 2

Schäfler - Lötzi alpsattel - Säntis - Rotsteinpass

Wandern **T3** - 879 Hm Aufstieg - 676 Hm Abstieg - **05:25** Stunden Gehzeit - 8.45 km Strecke

Schäfler 1912m - Lötzi alpsattel 1900m - Säntis 2502m - Rotsteinpasshütte 2124m

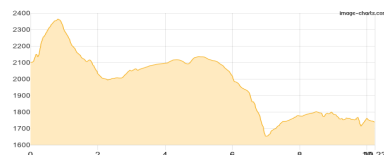


Etappe 3

Rotsteinpass - Altmasattel - Zwinglipasshütte - Saxer Lücke - Stauberer

Wandern **T3** - 749 Hm Aufstieg - 1111 Hm Abstieg - **06:05** Stunden Gehzeit - 10.23 km Strecke

Rotsteinpasshütte 2124m - Altmasattel 2368m - Zwinglipasshütte 1999m - Saxerlücke 1646m - Stauberer 1740m



Etappe 4

Stauberer - Alp Soll - Plattenbödeli - Bollenwees

Wandern **T2** - 351 Hm Aufstieg - 604 Hm Abstieg - **03:30** Stunden Gehzeit - 8.16 km Strecke

Stauberer 1740m - Plattenbödeli 1279m - Bollenwees 1471m

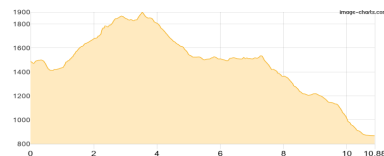


Etappe 5

Bollenwees - Widderalpsattel - Bötzelsattel - Meglisalp - Schirmhütte - Chlihütten - Wasserauen

Wandern **T4** - 764 Hm Aufstieg - 1382 Hm Abstieg - **06:50** Stunden Gehzeit - 10.88 km Strecke

Bollenwees 1471m - Widderalpsattel 1856m - Bötzelsattel 1865m - Meglisalp 1520m - Schirmhütte 1467m - Chlihütten 1180m - Wasserauen 868m





Säntisrunde (Alpstein Rundwanderung)

Mögliche Unterkünfte

Berggasthaus Aescher-Wildkirchli 1462 m, AV: k.A., Dusche: k.A., Schlafplätze: -

Schäfli 1912 m, AV: k.A., Dusche: k.A., Schlafplätze: -

Rotsteinpasshütte 2124 m, privat, Dusche: k.A., Schlafplätze: -

Zwinglipasshütte 1999 m, SAC, Dusche: k.A., Tel: +41 71 999 24 36, Schlafplätze: -

Stauberen 1740 m, AV: k.A., Dusche: k.A., Schlafplätze: -

Plattenbödeli 1279 m, AV: k.A., Dusche: k.A., Schlafplätze: -

Bollenwees 1471 m, AV: k.A., Dusche: k.A., Schlafplätze: -

Meglisalp 1520 m, AV: k.A., Dusche: k.A., Schlafplätze: -

Schirmhütte 1467 m, AV: k.A., Dusche: nein, Schlafplätze: -