



# Alpenüberquerung

Typ:  
Etappen: **8**  
Länge: **192.66 km**  
Zeitraum: .. - ..

Gehzeit: **95:21 Stunden**  
Aufstieg: **12646 Hm**  
Abstieg: **13140 Hm**

## Etappe 1

### Oberstdorf - Kemptner Hütte

Wandern **T3** - 1188 Hm Aufstieg - 150 Hm Abstieg - **06:30** Stunden Gehzeit - 14.58 km Strecke

Oberstdorf 803m - Kemptner Hütte 1845m



## Etappe 2

### Kemptner Hütte - Württemberger Haus

Wandern **T4** - 2091 Hm Aufstieg - 1715 Hm Abstieg - **14:40** Stunden Gehzeit - 29.65 km Strecke

Kemptner Hütte 1845m - Württemberger Haus 2220m

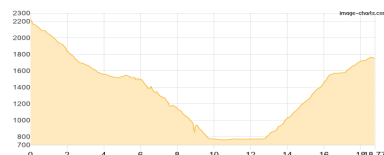


## Etappe 3

### Württembergischer Haus - Venetbahn Talstation - Zamscher Schihütte

Wandern **T2** - 1327 Hm Aufstieg - 1797 Hm Abstieg - **10:40** Stunden Gehzeit - 18.77 km Strecke

Württembergischer Haus 2220m - Venetbahn Talstation 770m - Skihütte Zams 1740m



## Etappe 4

### Zamscher Schihütte - Rüsselsheimer Hütte

Wandern **T3** - 3643 Hm Aufstieg - 3074 Hm Abstieg - **23:55** Stunden Gehzeit - 42.1 km Strecke

Skihütte Zams 1740m - Rüsselsheimer Hütte 2324m

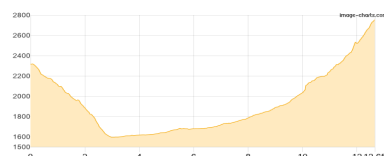


## Etappe 5

### Rüsselsheimer Hütte - Braunschweiger Hütte

Wandern **T3** - 1221 Hm Aufstieg - 783 Hm Abstieg - **07:20** Stunden Gehzeit - 12.65 km Strecke

Rüsselsheimer Hütte 2324m - Braunschweiger Hütte 2759m

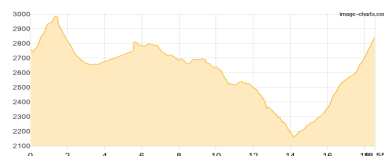


## Etappe 6

### Braunschweiger Hütte - Rettenbachgletscher - Tiefenbachgletscher - ... - Breslauer Hütte

Wandern **T4** - 1295 Hm Aufstieg - 1209 Hm Abstieg - **09:15** Stunden Gehzeit - 18.55 km Strecke

Braunschweiger Hütte 2759m - Rettenbachgletscher 2663m - Tiefenbachgletscher 2799m - Koner Rinne 2495m - Breslauer Hütte 2844m





# Alpenüberquerung

## Etappe 7

### Breslauer Hütte - Altes Kreuz Wildspitze - Martin-Busch-Hütte

Wandern **T2** - 679 Hm Aufstieg - 1017 Hm Abstieg - **05:55** Stunden Gehzeit - 11.84 km Strecke

Breslauer Hütte 2844m - Altes Kreuz Wildspitze 1998m - Martin-Busch-Hütte 2501m

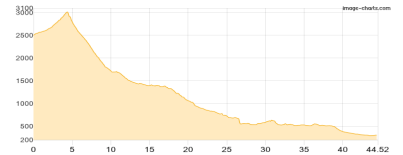


## Etappe 8

### Martin-Busch-Hütte - Youth Hostel Meran

Wandern **T3** - 1202 Hm Aufstieg - 3395 Hm Abstieg - **17:05** Stunden Gehzeit - 44.52 km Strecke

Martin-Busch-Hütte 2501m





# Alpenüberquerung

## Mögliche Unterkünfte

Kemptner Hütte 1845 m, DAV, Dusche: k.A., Tel: +49 8322 700152, Schlafplätze: 285

Württembergischer Haus 2220 m, DAV, Dusche: nein, mobil: +43 664 4401244, Schlafplätze: 58

Skihütte Zams 1740 m, privat, Dusche: k.A., Tel: +43 5442 61 300, mobil: +43 650 4218 709, Schlafplätze: 70

Rüsselsheimer Hütte 2324 m, DAV, Dusche: ja, Tel: +43 5413 20300, mobil: +43 6642 808107, Schlafplätze: 35

Braunschweiger Hütte 2759 m, DAV, Dusche: ja, Tel: +43 664 2012013, mobil: +43 664 535 37 22, Schlafplätze: 183

Breslauer Hütte 2844 m, DAV, Dusche: ja, Tel: +43 5254 8156, mobil: +43 664 5300898, Schlafplätze: 160

Martin-Busch-Hütte 2501 m, DAV, Dusche: k.A., Tel: +43 5254 8130, Schlafplätze: 150