



# Tannheimer Tal 2022

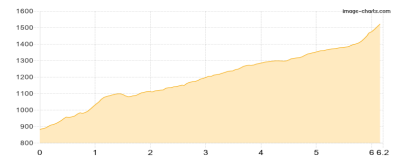
Typ: Gehzeit: **13:09 Stunden**  
Etappen: **3** Aufstieg: **1899 Hm**  
Länge: **23.46 km** Abstieg: **1904 Hm**  
Zeitraum: **00.00.0000 - 00.00.0000**

## Etappe 1

**01**

Wandern - 693 Hm Aufstieg - 46 Hm Abstieg - **03:10** Stunden Gehzeit - 6.2 km Strecke

Wanderparkplatz Reintalweg 800m - Otto-Mayr-Hütte 1530m

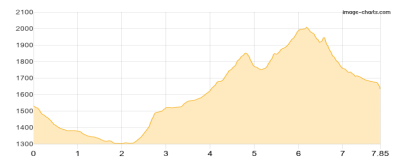


## Etappe 2

**02**

Wandern **T3** - 861 Hm Aufstieg - 757 Hm Abstieg - **05:25** Stunden Gehzeit - 7.85 km Strecke

Otto-Mayr-Hütte 1530m - Musauer Alm 1290m - Gimpelhaus 1659m

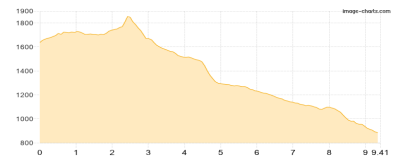


## Etappe 3

**03**

Wandern - 345 Hm Aufstieg - 1101 Hm Abstieg - **04:30** Stunden Gehzeit - 9.41 km Strecke

Gimpelhaus 1659m - Wanderparkplatz Reintalweg 800m





# Tannheimer Tal 2022

## Mögliche Unterkünfte

Otto-Mayr-Hütte 1530 m, DAV, Dusche: ja, Tel: +43 5677 8457, Schlafplätze: 74

Gimpelhaus 1659 m, privat, Dusche: ja, Tel: +43 5675 8251, Schlafplätze: 220