



# Fiz tour

Typ: **Rundtour**  
Etappen: **5**  
Länge: **37.95 km**  
Zeitraum: **00.00.0000 - 00.00.0000**

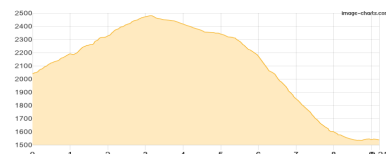
Gehzeit: **19:17 Stunden**  
Aufstieg: **2364 Hm**  
Abstieg: **3043 Hm**

## Etappe 1

### Refuge de Platé - Gite de Gers

Wandern **T3** - 466 Hm Aufstieg - 966 Hm Abstieg - **04:45** Stunden Gehzeit - 9.21 km Strecke

Gite de Gers 1542m

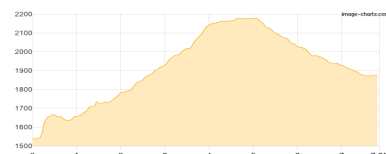


## Etappe 2

### Gite de Gers - Les Envers - Refuge de Sales

Wandern **T2** - 726 Hm Aufstieg - 387 Hm Abstieg - **04:15** Stunden Gehzeit - 7.85 km Strecke

Gite de Gers 1542m - Refuge de Sales 1882m



## Etappe 3

### Refuge de Sales - Refuge Alfred Wills

Wandern **T2** - 476 Hm Aufstieg - 544 Hm Abstieg - **03:45** Stunden Gehzeit - 7.16 km Strecke

Refuge de Sales 1882m - Refuge Alfred Wills 1814m



## Etappe 4

### Refuge Alfred Wills - Refuge de Mo-de Anterne - Refuge Le Ch-telet dAy-res

Wandern **T2** - 619 Hm Aufstieg - 1003 Hm Abstieg - **05:35** Stunden Gehzeit - 11.14 km Strecke

Refuge Alfred Wills 1814m - Refuge de Moëde Anterne 1996m - Refuge Le Châtelet dAyères 1425m

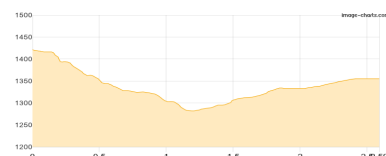


## Etappe 5

### Refuge Le Ch-telet dAy-res - Plaine-Joux

Wandern **T1** - 77 Hm Aufstieg - 143 Hm Abstieg - **00:55** Stunden Gehzeit - 2.59 km Strecke

Refuge Le Châtelet dAyères 1425m





## Fiz tour

### Mögliche Unterkünfte

Gite de Gers 1542 m, AV: k.A., Dusche: k.A., Schlafplätze: -

Refuge de Sales 1882 m, AV: k.A., Dusche: k.A., Schlafplätze: -

Refuge Alfred Wills 1814 m, AV: k.A., Dusche: k.A., Schlafplätze: -

Refuge de Moède Anterne 1996 m, AV: k.A., Dusche: k.A., Schlafplätze: -

Refuge Le Châtelet d'Ayères 1425 m, AV: k.A., Dusche: k.A., Schlafplätze: -