



Alpenquerung Eisacktal - Ötztal

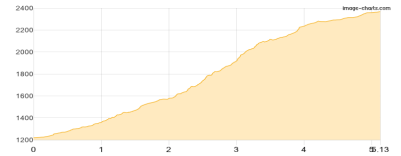
Typ:	Strecke	Gehzeit:	32:42 Stunden
Etappen:	8	Aufstieg:	4742 Hm
Länge:	54.59 km	Abstieg:	4776 Hm
Zeitraum:	.. - ..		

Etappe 1

Pflersch - Tribulaunhütte -I-

Wandern **T3** - 1187 Hm Aufstieg - 40 Hm Abstieg - **04:45** Stunden Gehzeit - 5.13 km Strecke

Pflersch 1226m - Tribulaunhütte (I) 2369m

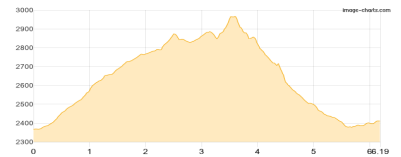


Etappe 2

Tribulaunhütte -I- - Weißwandspitze - Magdeburger Hütte

Wandern **T5** - 785 Hm Aufstieg - 741 Hm Abstieg - **04:55** Stunden Gehzeit - 6.19 km Strecke

Tribulaunhütte (I) 2369m - Weißwandspitze 3017m - Magdeburger Hütte 2423m



Etappe 3

Magdeburger Hütte - Teplitzer Hütte

Wandern **T3** - 812 Hm Aufstieg - 639 Hm Abstieg - **04:55** Stunden Gehzeit - 7.01 km Strecke

Magdeburger Hütte 2423m - Teplitzer Hütte 2586m



Etappe 4

Teplitzer Hütte - Becherhaus - Müllerhütte

Wandern **T5** - 780 Hm Aufstieg - 222 Hm Abstieg - **03:50** Stunden Gehzeit - 5.82 km Strecke

Teplitzer Hütte 2586m - Müllerhütte 3145m

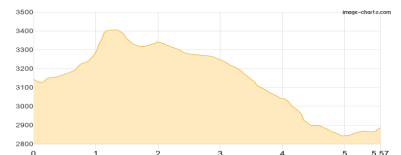


Etappe 5

Müllerhütte - Hildesheimer Hütte

Hochalpin - 356 Hm Aufstieg - 609 Hm Abstieg - **03:10** Stunden Gehzeit - 5.57 km Strecke

Müllerhütte 3145m - Hildesheimer Hütte 2899m

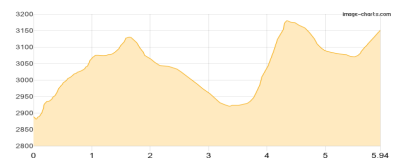


Etappe 6

Hildesheimer Hütte - Hochstubaithütte

Hochalpin **T6** - 591 Hm Aufstieg - 328 Hm Abstieg - **03:25** Stunden Gehzeit - 5.94 km Strecke

Hildesheimer Hütte 2899m - Hochstubaithütte 3174m





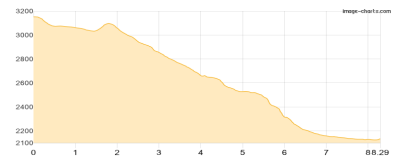
Alpenquerung Eisacktal - Ötztal

Etappe 7

Hochstubaihütte - Amberger Hütte

Hochalpin **T6** - 87 Hm Aufstieg - 1104 Hm Abstieg - **03:35** Stunden Gehzeit - 8.29 km Strecke

Hochstubaihütte 3174m - Amberger Hütte 2135m

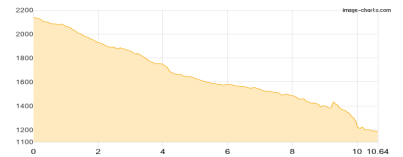


Etappe 8

Amberger Hütte - Längenfeld

Wandern **T1** - 144 Hm Aufstieg - 1093 Hm Abstieg - **04:05** Stunden Gehzeit - 10.64 km Strecke

Amberger Hütte 2135m - Längenfeld 1179m





Alpenquerung Eisacktal - Ötztal

Mögliche Unterkünfte

Tribulaunhütte (I) 2369 m, CAI, Dusche: k.A., Tel: +39 0472 632470, Schlafplätze: 37

Magdeburger Hütte 2423 m, CAI, Dusche: k.A., Tel: +39 0472 632472, Schlafplätze: 50

Teplitzer Hütte 2586 m, AV: k.A., Dusche: k.A., Tel: +39 0472 656256, mobil: +39 338 1358371, Schlafplätze: 78

Müllerhütte 3145 m, AV: k.A., Dusche: k.A., Tel: +39 0472 647373, Schlafplätze: 88

Hildesheimer Hütte 2899 m, DAV, Dusche: k.A., Tel: +43 5254 2300, Schlafplätze: 80

Hochstubahütte 3174 m, DAV, Dusche: k.A., Tel: +43 720 920305, mobil: +43 664 2665290, Schlafplätze: 42

Amberger Hütte 2135 m, DAV, Dusche: k.A., Tel: +43 676 9523426, Schlafplätze: 68