



Von Warnemünde einmal durch die Berge

Typ:	Strecke	Gehzeit:	56:36 Stunden
Etappen:	9	Aufstieg:	7624 Hm
Länge:	112.96 km	Abstieg:	7479 Hm
Zeitraum:	.. - ..		

Etappe 1

Oberstdorf - Kemptner Hütte

Wandern **T3** - 1188 Hm Aufstieg - 150 Hm Abstieg - **06:30** Stunden Gehzeit - 14.58 km Strecke

Oberstdorf 803m - Kemptner Hütte 1845m

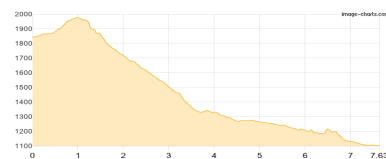


Etappe 2

Kemptner Hütte - Holzgau

Wandern **T2** - 257 Hm Aufstieg - 999 Hm Abstieg - **03:55** Stunden Gehzeit - 7.63 km Strecke

Kemptner Hütte 1845m - Holzgau 1098m

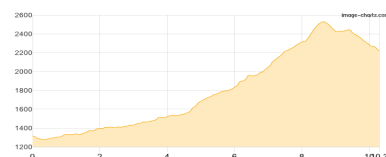


Etappe 3

Madau - Württemberger Haus

Wandern **T4** - 1361 Hm Aufstieg - 456 Hm Abstieg - **06:55** Stunden Gehzeit - 10.3 km Strecke

Madau, Hermine 1307m - Württemberger Haus 2220m

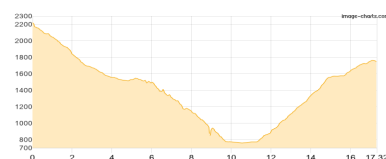


Etappe 4

Württembergischer Haus - Zamser Schihütte

Wandern **T2** - 1316 Hm Aufstieg - 1786 Hm Abstieg - **10:15** Stunden Gehzeit - 17.32 km Strecke

Württembergischer Haus 2220m - Skihütte Zams 1740m



Etappe 5

Zamser Schihütte - Schönwies

Wandern **T2** - 161 Hm Aufstieg - 1168 Hm Abstieg - **04:15** Stunden Gehzeit - 10.43 km Strecke

Skihütte Zams 1740m - Schönwies 735m

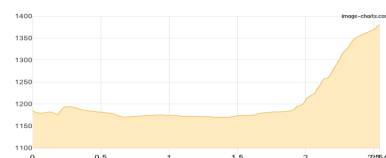


Etappe 6

Astlehn - Brandalm

Wandern **T1** - 236 Hm Aufstieg - 41 Hm Abstieg - **01:20** Stunden Gehzeit - 2.54 km Strecke

Astlehn 1180m - Brandalm 1375m





Von Warnemünde einmal durch die Berge

Etappe 7

Brandalm - Brunnenbergalm

Wandern **T1** - 1008 Hm Aufstieg - 412 Hm Abstieg - **07:10** Stunden Gehzeit - 18.61 km Strecke

Brandalm 1375m - Brunnenbergalm 1973m

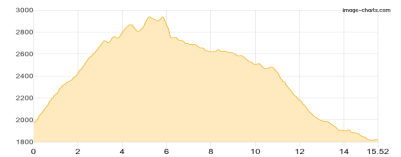


Etappe 8

Brunnenbergalm - Gasthof Hochfirst

Wandern **T2** - 1264 Hm Aufstieg - 1419 Hm Abstieg - **09:10** Stunden Gehzeit - 15.52 km Strecke

Brunnenbergalm 1973m - Gasthof Hochfirst 1800m

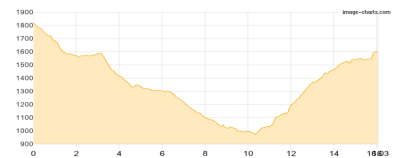


Etappe 9

Gasthof Hochfirst - Ulfaser Alm

Wandern **T2** - 833 Hm Aufstieg - 1048 Hm Abstieg - **07:05** Stunden Gehzeit - 16.03 km Strecke

Gasthof Hochfirst 1800m - Ulfaser Alm 1601m





Von Warnemünde einmal durch die Berge

Mögliche Unterkünfte

Kemptner Hütte 1845 m, DAV, Dusche: k.A., Tel: +49 8322 700152, Schlafplätze: 285

Madau, Hermine 1307 m, AV: k.A., Dusche: k.A., Schlafplätze: -

Württembergischer Haus 2220 m, DAV, Dusche: nein, mobil: +43 664 4401244, Schlafplätze: 58

Skihütte Zams 1740 m, privat, Dusche: k.A., Tel: +43 5442 61 300, mobil: +43 650 4218 709, Schlafplätze: 70

Brunnenbergalm 1973 m, AV: k.A., Dusche: k.A., Schlafplätze: -

Gasthof Hochfirst 1800 m, privat, Dusche: k.A., Tel: +39 0473 647040, Schlafplätze: 38

Ulfaser Alm 1601 m, privat, Dusche: k.A., Schlafplätze: -