



# Zillertaler Höhenweg 4 Tage 2

Typ: Gehzeit: **31:29 Stunden**  
Etappen: **5** Aufstieg: **4531 Hm**  
Länge: **49.22 km** Abstieg: **4870 Hm**  
Zeitraum: .. - ..

## Etappe 1

### Schlegeisspeicher - Lapenkarbach - Friesenberghaus - Olpererhütte

Wandern **T3** - 994 Hm Aufstieg - 387 Hm Abstieg - **05:35** Stunden Gehzeit - 10.44 km Strecke

Schlegeisspeicher 1790m - Lapenkarbach 2110m - Friesenberghaus 2498m - Olpererhütte 2389m

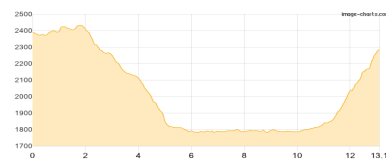


## Etappe 2

### Olpererhütte - Furtschaglhaus

Wandern **T2** - 767 Hm Aufstieg - 872 Hm Abstieg - **06:10** Stunden Gehzeit - 13.1 km Strecke

Olpererhütte 2389m - Furtschaglhaus 2295m

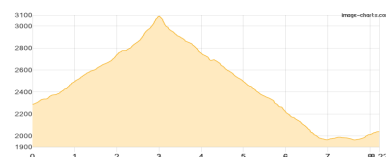


## Etappe 3

### Furtschaglhaus - Jagdhütte - Berliner Hütte

Wandern **T3** - 913 Hm Aufstieg - 1161 Hm Abstieg - **06:25** Stunden Gehzeit - 8.22 km Strecke

Furtschaglhaus 2295m - Berliner Hütte 2042m

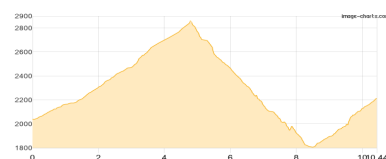


## Etappe 4

### Berliner Hütte - Greizer Hütte

Wandern **T5** - 1326 Hm Aufstieg - 1150 Hm Abstieg - **08:05** Stunden Gehzeit - 10.44 km Strecke

Berliner Hütte 2042m - Greizer Hütte 2227m



## Etappe 5

### Greizer Hütte - Grüne-Wand-Hütte

Wandern **T2** - 531 Hm Aufstieg - 1300 Hm Abstieg - **05:15** Stunden Gehzeit - 7.02 km Strecke

Greizer Hütte 2227m - Grüne-Wand-Hütte 1438m





## Zillertaler Höhenweg 4 Tage 2

### Mögliche Unterkünfte

Friesenberghaus 2498 m, DAV, Dusche: ja, Tel: +43 676 7497550, Schlafplätze: 56

Olpererhütte 2389 m, DAV, Dusche: ja, Tel: +43 720 346930, mobil: +43 664 417 6566, Schlafplätze: 60

Furtschaglhaus 2295 m, DAV, Dusche: ja, Tel: +43 676 9579818, Schlafplätze: 132

Berliner Hütte 2042 m, DAV, Dusche: ja, Tel: +43 5286 5223, mobil: +43 676 7 05 14 73, Schlafplätze: 177

Greizer Hütte 2227 m, DAV, Dusche: k.A., mobil: +43 664 1405003, Schlafplätze: 88

Grüne-Wand-Hütte 1438 m, privat, Dusche: k.A., Schlafplätze: 29