



# Durch's östliche Verwall

Typ: **Hufeisen**  
Etappen: **3**  
Länge: **31.24 km**  
Zeitraum: .. - ..

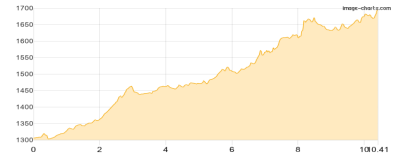
Gehzeit: **16:59 Stunden**  
Aufstieg: **2533 Hm**  
Abstieg: **2063 Hm**

## Etappe 1

### St- Anton -T- - Konstanzer Hütte

Wandern **T1** - 669 Hm Aufstieg - 279 Hm Abstieg - **04:20** Stunden Gehzeit - 10.41 km Strecke

St. Anton [T] 1284m - Konstanzer Hütte 1688m

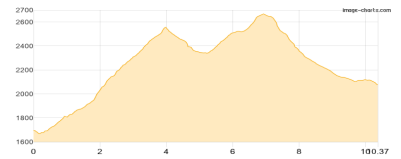


## Etappe 2

### Konstanzer Hütte - Gstansjoch - Kaltenbergsee - Krachelspitze - Reutlinger Weg - Kaltenberghütte

Wandern **T3** - 1254 Hm Aufstieg - 873 Hm Abstieg - **07:20** Stunden Gehzeit - 10.37 km Strecke

Konstanzer Hütte 1688m - Gstansjoch 2573m - Kaltenbergsee 2506m - Krachelspitze 2686m - Reutlinger Weg 2224m - Kaltenberghütte 2089m

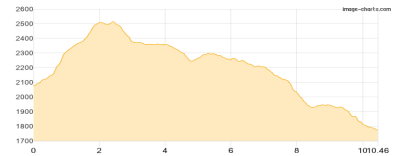


## Etappe 3

### Kaltenberghütte - Westlicher Maroikopf - Östlicher Maroikopf - ... - St- Christoph am Arlberg

Wandern **T2** - 610 Hm Aufstieg - 911 Hm Abstieg - **05:20** Stunden Gehzeit - 10.46 km Strecke

Kaltenberghütte 2089m - Westlicher Maroikopf 2522m - Östlicher Maroikopf 2529m - Maroijöchle 2380m - Bergeistweg 2258m - St. Christoph am Arlberg 1765m





## Durch's östliche Verwall

### **Mögliche Unterkünfte**

Konstanzer Hütte 1688 m, DAV, Dusche: ja, Tel: +43664 73621816, mobil: +43 664 73844 682, Schlafplätze: 73

Kaltenberghütte 2089 m, DAV, Dusche: ja, Tel: +43 5582 790, mobil: +49 7121 340860, Schlafplätze: 55