



Leprous_1

Typ: **Rundtour**
Etappen: **6**
Länge: **55.8 km**
Zeitraum: .. - ..

Gehzeit: **33:00 Stunden**
Aufstieg: **4753 Hm**
Abstieg: **4740 Hm**

Etappe 1

Tschaminschwaige - Grasleitenhütte

Wandern **T2** - 1112 Hm Aufstieg - 194 Hm Abstieg - **05:00** Stunden Gehzeit - 6.61 km Strecke

Tschaminschwaige 1188m - Grasleitenhütte 2165m

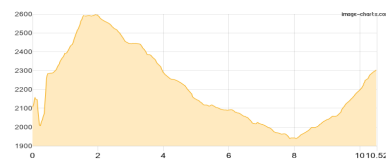


Etappe 2

Grasleitenhütte - Tierser Alpl - Plattkofelhütte

Wandern **T3** - 1088 Hm Aufstieg - 887 Hm Abstieg - **06:50** Stunden Gehzeit - 10.52 km Strecke

Grasleitenhütte 2165m - Tierser Alpl 2440m - Plattkofelhütte 2300m

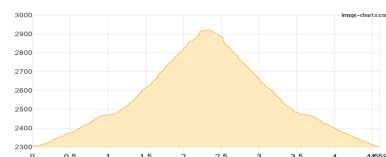


Etappe 3

Plattkofelhütte - Plattkofel - Plattkofelhütte

Wandern **T2** - 615 Hm Aufstieg - 615 Hm Abstieg - **03:50** Stunden Gehzeit - 4.59 km Strecke

Plattkofelhütte 2300m - Plattkofel 2969m - Plattkofelhütte 2300m



Etappe 4

Plattkofelhütte - Seiser Alm - Tierser Alpl

Wandern **T3** - 880 Hm Aufstieg - 742 Hm Abstieg - **06:40** Stunden Gehzeit - 15.46 km Strecke

Plattkofelhütte 2300m - Seiser Alm 2002m - Tierser Alpl 2440m

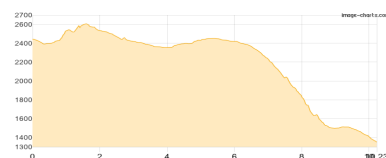


Etappe 5

Tierser Alpl - Schlernhaus - Hofer Alpl

Wandern **T5** - 449 Hm Aufstieg - 1542 Hm Abstieg - **06:00** Stunden Gehzeit - 10.23 km Strecke

Tierser Alpl 2440m - Schlernhaus 2457m - Hofer Alpl 1364m

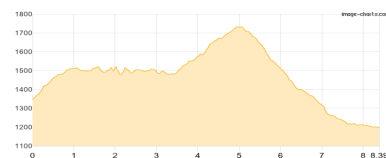


Etappe 6

Hofer Alpl - Tschafonhütte - Tschaminschwaige

Klettersteig - 609 Hm Aufstieg - 760 Hm Abstieg - **04:40** Stunden Gehzeit - 8.39 km Strecke

Hofer Alpl 1364m - Tschafonhütte 1722m - Tschaminschwaige 1188m





Leprous_1

Mögliche Unterkünfte

Grasleitenhütte 2165 m, CAI, Dusche: k.A., Tel: +39 0471 642103, Schlafplätze: -

Tierser Alpl 2440 m, privat, Dusche: k.A., Schlafplätze: -

Plattkofelhütte 2300 m, AV: k.A., Dusche: k.A., Schlafplätze: -

Seiser Alm 2002 m, AV: k.A., Dusche: k.A., Schlafplätze: -

Schlernhaus 2457 m, CAI, Dusche: k.A., Schlafplätze: -

Tschafonhütte 1722 m, AV: k.A., Dusche: k.A., Schlafplätze: -