



Silvretta2

Typ: **Strecke**
Etappen: **4**
Länge: **43.05 km**
Zeitraum: **.. - ..**

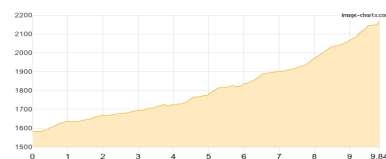
Gehzeit: **23:38 Stunden**
Aufstieg: **3398 Hm**
Abstieg: **3222 Hm**

Etappe 1

Galtür - Jamtalhütte

Wandern **T1** - 610 Hm Aufstieg - 28 Hm Abstieg - **03:30** Stunden Gehzeit - 9.84 km Strecke

Galtür 1584m - Jamtalhütte 2163m

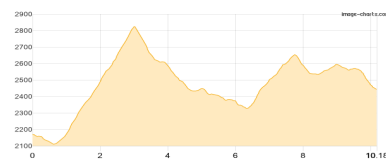


Etappe 2

Jamtalhütte - Getschnerscharte - Radsattel - Wiesbadener Hütte

Wandern **T3** - 1150 Hm Aufstieg - 874 Hm Abstieg - **06:55** Stunden Gehzeit - 10.18 km Strecke

Jamtalhütte 2163m - Getschnerscharte 2839m - Radsattel 2652m - Wiesbadener Hütte 2443m

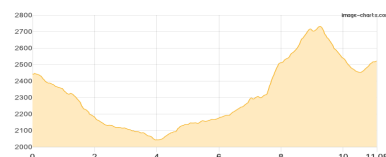


Etappe 3

Wiesbadener Hütte - Saarbrücker Hütte

Wandern **T4** - 828 Hm Aufstieg - 748 Hm Abstieg - **05:45** Stunden Gehzeit - 11.08 km Strecke

Wiesbadener Hütte 2443m - Saarbrücker Hütte 2538m

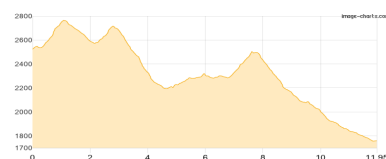


Etappe 4

Saarbrücker Hütte - Tübinger Hütte - Kromertal

Wandern **T3** - 810 Hm Aufstieg - 1572 Hm Abstieg - **07:25** Stunden Gehzeit - 11.95 km Strecke

Saarbrücker Hütte 2538m - Tübinger Hütte 2194m - Kromertal 1767m





Silvretta2

Mögliche Unterkünfte

Jamtalhütte 2163 m, DAV, Dusche: ja, Tel: +43 5443 84 08, Schlafplätze: 180

Wiesbadener Hütte 2443 m, DAV, Dusche: ja, Tel: +43 5558 4233, Schlafplätze: 200

Saarbrücker Hütte 2538 m, DAV, Dusche: ja, Tel: +43 5558 4235, Schlafplätze: 88

Tübinger Hütte 2194 m, DAV, Dusche: ja, Tel: +43 664 2530450, mobil: +43 664 2530450, Schlafplätze: 124