



Alpenquerung SP

Typ:	Strecke	Gehzeit:	48:27 Stunden
Etappen:	9	Aufstieg:	6299 Hm
Länge:	110.18 km	Abstieg:	5836 Hm
Zeitraum:	00.00.0000 - 00.00.0000		

Etappe 1

Alpenquerung SP - Tag1: Mittelberg-Bödmern - Widdersteinhütte - Berghotel Körbersee

Wandern - 1058 Hm Aufstieg - 534 Hm Abstieg - **06:15** Stunden Gehzeit - 12.28 km Strecke

Obergemstalpe 1694m - Widdersteinhütte 2015m - Berghotel Körbersee 1661m

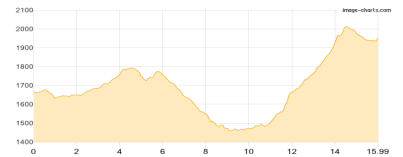


Etappe 2

Alpenquerung SP - Tag2: Berghotel Körbersee - Stierlochjoch - Ravensburger Hütte

Wandern - 918 Hm Aufstieg - 634 Hm Abstieg - **06:45** Stunden Gehzeit - 15.99 km Strecke

Berghotel Körbersee 1661m - Stierlochjoch 2009m - Ravensburger Hütte 1948m

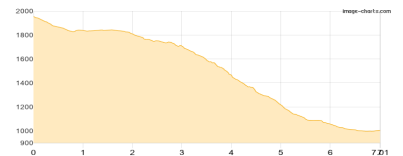


Etappe 3

Alpenquerung SP - Tag3a: Ravensburger Hütte - Talstation Sonnenkopfbahn

Wandern - 66 Hm Aufstieg - 1014 Hm Abstieg - **03:10** Stunden Gehzeit - 7.01 km Strecke

Ravensburger Hütte 1948m

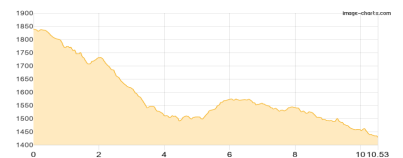


Etappe 4

Alpenquerung SP - Tag3b: Bergstation Sonnenkopf - Panormagasthof Kristberg

Wandern - 249 Hm Aufstieg - 659 Hm Abstieg - **03:45** Stunden Gehzeit - 10.53 km Strecke

Bergstation Sonnenkopf 1834m - Obere Wasserstubenalpe 1731m - Bergstation Kristbergbahn 1442m



Etappe 5

Alpenquerung SP - Tag4: Untere Freschalpe - Langsee - Neue Heilbronner Hütte

Wandern - 850 Hm Aufstieg - 125 Hm Abstieg - **04:55** Stunden Gehzeit - 12.24 km Strecke

Langsee 1944m - Neue Heilbronner Hütte 2308m



Etappe 6

Alpenquerung SP - Tag5a: Neue Heilbronner Hütte - Verbellaalpe - Alpengasthof Zeinisjoch

Wandern - 116 Hm Aufstieg - 587 Hm Abstieg - **02:35** Stunden Gehzeit - 7.19 km Strecke

Neue Heilbronner Hütte 2308m - Verbellaalpe 1938m





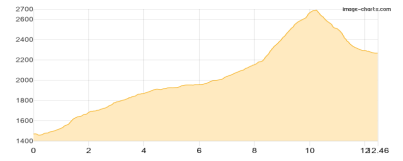
Alpenquerung SP

Etappe 7

Alpenquerung SP - Tag5b: Mathon-Ischgl Wildpark - Lareinalpe - Ritzenjoch - Heidelberger Hütte

Wandern - 1256 Hm Aufstieg - 458 Hm Abstieg - **06:50** Stunden Gehzeit - 12.46 km Strecke

Ischgl Wildpark 1466m - Lareinalpe 1860m - Ritzenjoch 2686m - Heidelberger Hütte 2264m



Etappe 8

Alpenquerung SP - Tag6: Heidelberger Hütte - Fimberpass - Pension Arina

Wandern - 425 Hm Aufstieg - 1054 Hm Abstieg - **05:35** Stunden Gehzeit - 14.18 km Strecke

Heidelberger Hütte 2264m - Fimberpass 2608m

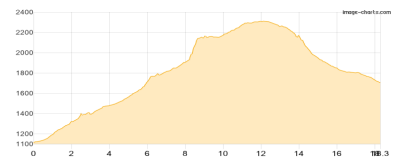


Etappe 9

Alpenquerung SP - Tag7: Sur En Camping - Sesvennahütte - Alp Planbell - Schlinig

Wandern - 1361 Hm Aufstieg - 771 Hm Abstieg - **08:40** Stunden Gehzeit - 18.3 km Strecke

Sesvennahütte 2256m - Alp Planbell 1868m





Alpenquerung SP

Mögliche Unterkünfte

Obergemstalpe 1694 m, privat, Dusche: k.A., Schlafplätze: -

Widdersteinhütte 2015 m, privat, Dusche: k.A., Tel: +43 664 3912524, Schlafplätze: 25

Berghotel Körbersee 1661 m, AV: k.A., Dusche: k.A., Schlafplätze: -

Ravensburger Hütte 1948 m, DAV, Dusche: ja, Tel: +43 664 5005526, Schlafplätze: 81

Neue Heilbronner Hütte 2308 m, DAV, Dusche: ja, Tel: +43 5446 2954, mobil: +43 664 4158672, Schlafplätze: 108

Verbellaalpe 1938 m, AV: k.A., Dusche: k.A., Schlafplätze: -

Heidelberger Hütte 2264 m, DAV, Dusche: ja, mobil: +43 664 4253070, Schlafplätze: 156

Sesvennahütte 2256 m, AVS, Dusche: k.A., Tel: +39 0473 830234, Schlafplätze: 78

Alp Planbell 1868 m, AV: k.A., Dusche: k.A., Schlafplätze: -