



Stubai Höhenweg

Typ: **Rundtour**
Etappen: **4**
Länge: **37.03 km**
Zeitraum: .. - ..

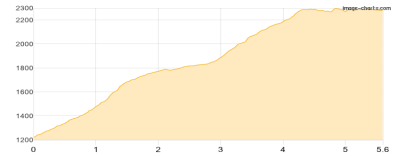
Gehzeit: **22:28 Stunden**
Aufstieg: **3273 Hm**
Abstieg: **3215 Hm**

Etappe 1

falbeson

Wandern **T3** - 1153 Hm Aufstieg - 94 Hm Abstieg - **04:45** Stunden Gehzeit - 5.6 km Strecke

Falbeson 1250m - Falbesoner Ochsenalm 1822m - Neue Regensburger Hütte 2287m

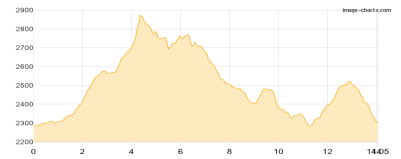


Etappe 2

Neue Regensburger Hütte - Falbesoner See - Grabagrubennieder - ... - Dresdner Hütte

Hochalpin - 1205 Hm Aufstieg - 1185 Hm Abstieg - **08:20** Stunden Gehzeit - 14.05 km Strecke

Neue Regensburger Hütte 2287m - Falbesoner See 2575m - Grabagrubennieder 2881m - Mutterberger See 2484m - Dresdner Hütte 2308m



Etappe 3

Dresdner Hütte - Stubaier Höhenweg-Gletschensee Sulzenauferner - ... - Nürnberger Hütte

Wandern **T4** - 869 Hm Aufstieg - 896 Hm Abstieg - **06:05** Stunden Gehzeit - 9.63 km Strecke

Stubaier Höhenweg - Gletschensee Sulzenauferner 2492m - Sulzenauhütte 2191m - Niederl 2629m - Nürnberger Hütte 2278m

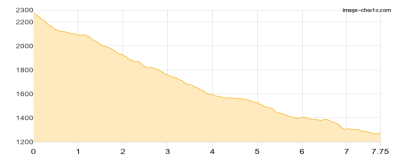


Etappe 4

Nürnberger Hütte - Bsuchalm - Ranalt

Wandern **T2** - 46 Hm Aufstieg - 1040 Hm Abstieg - **03:15** Stunden Gehzeit - 7.75 km Strecke

Nürnberger Hütte 2278m - Bsuchalm 1580m





Stubai Höhenweg

Mögliche Unterkünfte

Falbesoner Ochsenalm 1822 m, AV: k.A., Dusche: k.A., Schlafplätze: -

Neue Regensburger Hütte 2287 m, DAV, Dusche: ja, Tel: +43 664 2025070, Schlafplätze: 83

Dresdner Hütte 2308 m, DAV, Dusche: ja, Tel: +43 5226 8112, Schlafplätze: 165

Sulzenauhütte 2191 m, DAV, Dusche: k.A., Tel: +43 5226 2432, mobil: +43 664 2716898, Schlafplätze: 140

Nürnberger Hütte 2278 m, DAV, Dusche: ja, Tel: +43 5226 2492, mobil: +43 664 1657461, Schlafplätze: 166

Bsuchalm 1580 m, AV: k.A., Dusche: k.A., Schlafplätze: -