



# Tour DaHoam

Typ: **Hufeisen**  
Etappen: **4**  
Länge: **63.99 km**  
Zeitraum: .. - ..

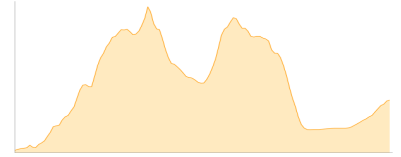
Gehzeit: **39:26 Stunden**  
Aufstieg: **6314 Hm**  
Abstieg: **5186 Hm**

## Etappe 1

### Parkplatz Mittenwald - Riedkopf - Große Ahrnspitze - Ahrnplattenspitze - ... - Katzenkopfhütte

Wandern - 2206 Hm Aufstieg - 1778 Hm Abstieg - **13:25** Stunden Gehzeit - 20.1 km Strecke

Riedboden 924m - Riedkopf 1860m - Große Arnspitze 2196m - Arnplattenspitze 2171m - Zwirchkopf 1769m - Katzenkopfhütte 1349m

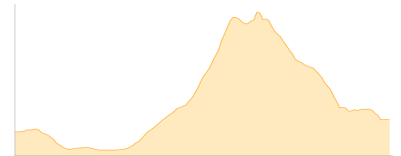


## Etappe 2

### Katzenkopfhütte - Niedere Munde - Alplhaus

Wandern - 1699 Hm Aufstieg - 1564 Hm Abstieg - **11:00** Stunden Gehzeit - 17.72 km Strecke

Katzenkopfhütte 1349m - Niedere Munde 2059m - Alplhaus 1506m

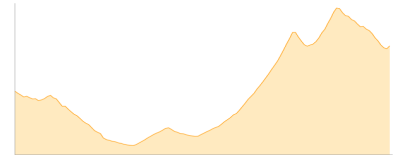


## Etappe 3

### Alplhaus - Coburger Hütte

Wandern - 1614 Hm Aufstieg - 1187 Hm Abstieg - **09:30** Stunden Gehzeit - 14.14 km Strecke

Alplhaus 1506m - Coburger Hütte 1917m

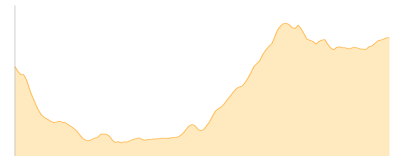


## Etappe 4

### Coburger Hütte - Knorrhütte

Wandern - 795 Hm Aufstieg - 657 Hm Abstieg - **05:30** Stunden Gehzeit - 12.03 km Strecke

Coburger Hütte 1917m - Knorrhütte 2052m





# Tour Dahoam

## Mögliche Unterkünfte

Katzenkopfhütte 1349 m, AV: k.A., Dusche: k.A., Schlafplätze: -

Alplhaus 1506 m, AV: ja, Dusche: k.A., Schlafplätze: -

Coburger Hütte 1917 m, DAV, Dusche: ja, Tel: +43 664 3254714, Schlafplätze: 80

Knorrhütte 2052 m, DAV, Dusche: ja, Tel: +49 1511 4443496, Schlafplätze: 112