



# Berchtesgaden, Königsee

Typ: **Hufeisen**  
Etappen: **4**  
Länge: **40.37 km**  
Zeitraum: **00.00.0000 - 00.00.0000**

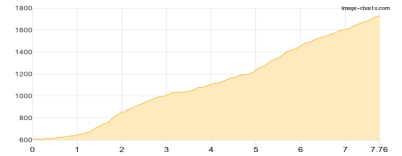
Gehzeit: **17:50 Stunden**  
Aufstieg: **3878 Hm**  
Abstieg: **3895 Hm**

## Etappe 1

### Königssee Seelände - Carl-von-Stahl-Haus

Wandern - 1144 Hm Aufstieg - 19 Hm Abstieg - **04:55** Stunden Gehzeit - 7.76 km Strecke

Königssee Seelände 608m - Carl-von-Stahl-Haus 1736m

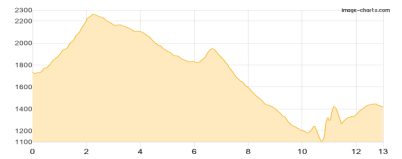


## Etappe 2

### Carl-von-Stahl-Haus - Schneibstein - Wasseralm in der Röth

Wandern - 1271 Hm Aufstieg - 1582 Hm Abstieg - **03:45** Stunden Gehzeit - 13 km Strecke

Carl-von-Stahl-Haus 1736m - Schneibstein 2276m - Wasseralm in der Röth 1423m

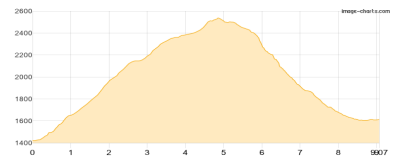


## Etappe 3

### Wasseralm in der Röth - Funtenseetauern - Kärlinger Haus

Wandern **T4** - 1143 Hm Aufstieg - 952 Hm Abstieg - **06:55** Stunden Gehzeit - 9.07 km Strecke

Wasseralm in der Röth 1423m

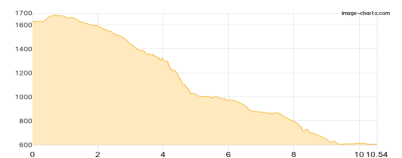


## Etappe 4

### Kärlinger Haus - Saugasse - St- Bartholomä

Wandern - 320 Hm Aufstieg - 1342 Hm Abstieg - **02:15** Stunden Gehzeit - 10.54 km Strecke

St. Bartholomä 606m





## Berchtesgaden, Königsee

### Mögliche Unterkünfte

Carl-von-Stahl-Haus 1736 m, ÖAV, Dusche: ja, Tel: +49 8652 6559922, Schlafplätze: 94

Wasseralm in der Röth 1423 m, DAV, Dusche: nein, Tel: +49 8652 609 11 60, Schlafplätze: 40