



Fünf Tage durch ein Österreichisches Wunderland

Typ: **Hufeisen**
Etappen: **5**
Länge: **50.73 km**
Zeitraum: .. - ..

Gehzeit: **30:37 Stunden**
Aufstieg: **4411 Hm**
Abstieg: **4420 Hm**

Etappe 1

Hochwurzenhütte - Giglachseehütte

Wandern **T2** - 693 Hm Aufstieg - 577 Hm Abstieg - **05:20** Stunden Gehzeit - 12.71 km Strecke

Hochwurzenhütte 1850m - Giglachseehütte 1955m

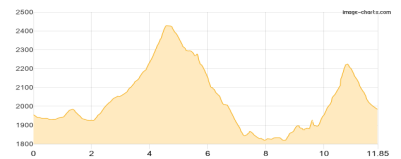


Etappe 2

Giglachseehütte - Landawirseehtütte

Wandern **T2** - 1098 Hm Aufstieg - 1069 Hm Abstieg - **07:25** Stunden Gehzeit - 11.85 km Strecke

Giglachseehütte 1955m - Landawirseehtütte 1985m

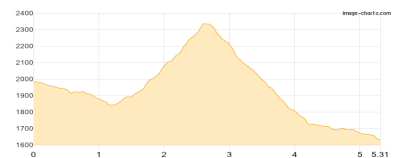


Etappe 3

Landawirseehtütte - Gollinghütte

Wandern **T3** - 532 Hm Aufstieg - 883 Hm Abstieg - **04:15** Stunden Gehzeit - 5.31 km Strecke

Landawirseehtütte 1985m - Gollinghütte 1642m

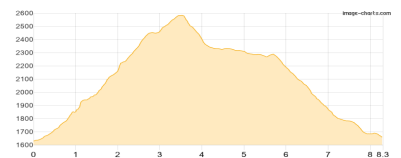


Etappe 4

Gollinghütte - Greifenberg - Preintalerhütte

Wandern **T4** - 1014 Hm Aufstieg - 987 Hm Abstieg - **06:30** Stunden Gehzeit - 8.3 km Strecke

Gollinghütte 1642m - Greifenberg 2618m - Preintalerhütte 1656m



Etappe 5

Preintalerhütte - Hasenkarspitze (Spielbühel) - Schladminger Hütte

Wandern **T5** - 1074 Hm Aufstieg - 904 Hm Abstieg - **07:05** Stunden Gehzeit - 12.56 km Strecke

Preintalerhütte 1656m - Schladminger Hütte 1830m





Fünf Tage durch ein Österreichisches Wunderland

Mögliche Unterkünfte

Hochwurzenhütte 1850 m, ÖAV, Dusche: k.A., Tel: +43 3687 61177, Schlafplätze: 13

Giglachseehütte 1955 m, privat, Dusche: k.A., Schlafplätze: 27

Landawirseehtütte 1985 m, ÖAV, Dusche: ja, Tel: +43 676 7785375, mobil: +43 676 7785375, Schlafplätze: 45

Gollinghütte 1642 m, AV: k.A., Dusche: ja, Tel: +43 676 5336288, Schlafplätze: 82

Preintalerhütte 1656 m, AV: k.A., Dusche: ja, mobil: +43 664 1448881, Schlafplätze: 156

Schladminger Hütte 1830 m, ÖAV, Dusche: k.A., Tel: +43 3687 22639, Schlafplätze: 15