



2021 Kaisers-Leutkircher-Stuttgarter-Kaiseses

Typ: **Rundtour**
Etappen: **4**
Länge: **43.89 km**
Zeitraum: **.. - ..**

Gehzeit: **21:30 Stunden**
Aufstieg: **2944 Hm**
Abstieg: **2951 Hm**

Etappe 1

2021-1 Kaisers - Leutkircher Hütte

Wandern - 1002 Hm Aufstieg - 170 Hm Abstieg - **04:45** Stunden Gehzeit - 8 km Strecke

Kaisers 1420m - Leutkircher Hütte 2251m

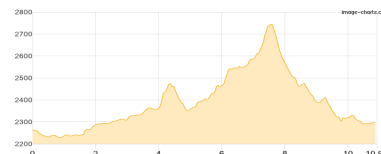


Etappe 2

Leutkircher Hütte - Valluga-Restaurant - Stuttgarter Hütte

Wandern - 829 Hm Aufstieg - 794 Hm Abstieg - **05:45** Stunden Gehzeit - 10.91 km Strecke

Leutkircher Hütte 2251m - Valluga-Restaurant 2646m - Stuttgarter Hütte 2310m

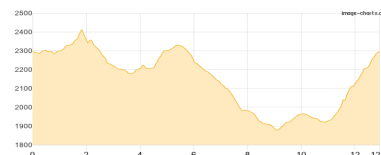


Etappe 3

Stuttgarter Hütte - Rüfikopf-Seilbahn - Pazüelbach - Stuttgarter Hütte

Wandern **T2** - 836 Hm Aufstieg - 835 Hm Abstieg - **06:15** Stunden Gehzeit - 12.9 km Strecke

Stuttgarter Hütte 2310m - Rüfikopf-Seilbahn 2350m - Stuttgarter Hütte 2310m

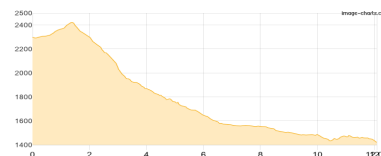


Etappe 4

Stuttgarter Hütte - Kaisers

Wandern - 277 Hm Aufstieg - 1152 Hm Abstieg - **04:50** Stunden Gehzeit - 12.08 km Strecke

Stuttgarter Hütte 2310m - Kaisers 1420m





2021 Kaisers-Leutkircher-Stuttgarter-Kaiseses

Mögliche Unterkünfte

Leutkircher Hütte 2251 m, DAV, Dusche: ja, Tel: +43 664 9857849, Schlafplätze: 50

Stuttgarter Hütte 2310 m, DAV, Dusche: ja, Tel: +43 5583 3412, mobil: +43 676 7580250, Schlafplätze: 70