



# Zermatt

Typ: **Rundtour**  
Etappen: **5**  
Länge: **46.07 km**  
Zeitraum: .. - ..

Gehzeit: **26:12 Stunden**  
Aufstieg: **4315 Hm**  
Abstieg: **2875 Hm**

## Etappe 1

### Zermatt - Berggasthaus Trift

Wandern - 775 Hm Aufstieg - 50 Hm Abstieg - **03:10** Stunden Gehzeit - 3.74 km Strecke

Zermatt 1615m - Berggasthaus Trift 2337m

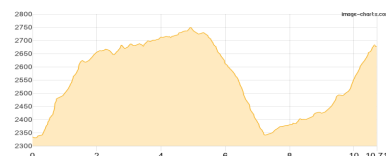


## Etappe 2

### Berggasthaus Trift - Schönbielhütte

Wandern - 854 Hm Aufstieg - 510 Hm Abstieg - **05:15** Stunden Gehzeit - 10.71 km Strecke

Berggasthaus Trift 2337m - Schönbielhütte 2694m

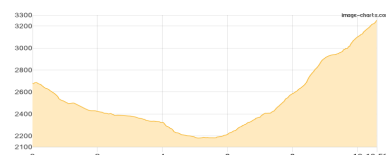


## Etappe 3

### Schönbielhütte - Hörnlihütte

Hochalpin - 1112 Hm Aufstieg - 537 Hm Abstieg - **06:15** Stunden Gehzeit - 10.59 km Strecke

Schönbielhütte 2694m - Hörnlihütte 3260m



## Etappe 4

### Hörnlihütte - Gandegghütte

Hochalpin - 645 Hm Aufstieg - 883 Hm Abstieg - **05:15** Stunden Gehzeit - 10.13 km Strecke

Hörnlihütte 3260m - Gandegghütte 3030m

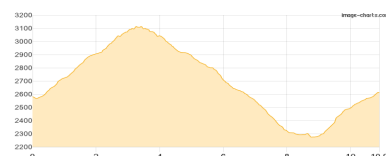


## Etappe 5

### Riffelberg - Gornergrat - Fluhalp

Wandern **T2** - 929 Hm Aufstieg - 895 Hm Abstieg - **06:20** Stunden Gehzeit - 10.9 km Strecke

Riffelberg 2582m - Gornergrat 3135m - Fluhalp 2616m





## Zermatt

### Mögliche Unterkünfte

Berggasthaus Trift 2337 m, AV: k.A., Dusche: k.A., Schlafplätze: -

Schönbielhütte 2694 m, SAC, Dusche: k.A., Schlafplätze: -

Hörnlihütte 3260 m, SAC, Dusche: ja, Schlafplätze: -

Gandegghütte 3030 m, AV: k.A., Dusche: k.A., Schlafplätze: -

Gornergrat 3135 m, privat, Dusche: ja, Schlafplätze: -

Fluhalp 2616 m, privat, Dusche: k.A., Tel: +41 - 27 967 25 97, Schlafplätze: -