



Inntalhöhenweg

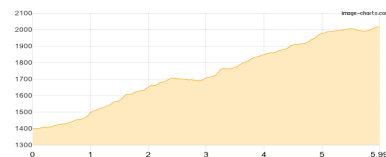
Typ:	Hufeisen	Gehzeit:	31:01 Stunden
Etappen:	5	Aufstieg:	4104 Hm
Länge:	62.51 km	Abstieg:	4310 Hm
Zeitraum:	24.08.2022 - 28.08.2022		

Etappe 1 24.08.2022 Mittwoch

Walchen - Lizumer Hütte

Wandern **T2** - 660 Hm Aufstieg - 42 Hm Abstieg - **03:10** Stunden Gehzeit - 5.99 km Strecke

Walchen 1410m - Lizumer Hütte 2019m



Etappe 2 25.08.2022 Donnerstag

Lizumer Hütte - Grafennsjoch - Hippoldspitze - Hippoldjoch - Eiskarspitze - ... - Weidener Hütte

Hochalpin - 1042 Hm Aufstieg - 1266 Hm Abstieg - **08:30** Stunden Gehzeit - 18.3 km Strecke

Lizumer Hütte 2019m - Grafennsjoch 2456m - Hippoldspitze 2642m - Hippoldjoch 2514m - Hippoldjoch 2514m
- Vallruck Alm 2131m - Geiseljoch 2292m - Nafingalm 1970m - Weidener Hütte 1799m

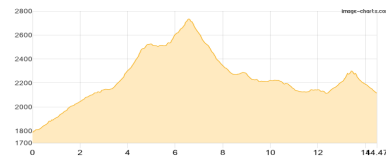


Etappe 3 26.08.2022 Freitag

Weidener Hütte - Rastkogel - Rastkogelhütte - Kreuzjoch

Hochalpin - 1305 Hm Aufstieg - 979 Hm Abstieg - **08:15** Stunden Gehzeit - 14.47 km Strecke

Weidener Hütte 1799m - Rastkogel 2762m - Sidanjoch 2127m - Rastkogelhütte 2124m - Kreuzjoch 2338m -
Rastkogelhütte 2124m



Etappe 4 27.08.2022 Samstag

Rastkogelhütte - Alpengasthof Loas - Kuhmesser - Kellerjochhütte

Wandern **T2** - 941 Hm Aufstieg - 837 Hm Abstieg - **07:00** Stunden Gehzeit - 14.82 km Strecke

Rastkogelhütte 2124m - Lamarkalm Niederleger 1613m - Alpengasthof Loas 1620m - Kellerjochhütte 2237m

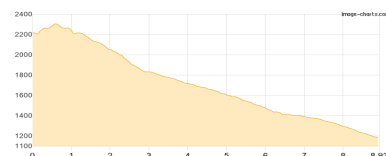


Etappe 5 28.08.2022 Sonntag

Kellerjochhütte - Kellerjoch - Kellerjochhütte - Naunzalm Hochleger - ... - Hochpillberg

Wandern **T2** - 156 Hm Aufstieg - 1186 Hm Abstieg - **04:05** Stunden Gehzeit - 8.93 km Strecke

Kellerjochhütte 2237m - Kellerjoch: Kreuzjoch 2344m - Kellerjochhütte 2237m - Naunzalm Hochleger 1837m -
Naunzalm Niederleger 1600m - Hochpillberg 1352m





Inntalhöhenweg

Mögliche Unterkünfte

Lizumer Hütte 2019 m, ÖAV, Dusche: ja, Tel: +43 5224 52111, mobil: +43 664 647 5353, Schlafplätze: 85

Vallruck Alm 2131 m, AV: k.A., Dusche: k.A., Schlafplätze: -

Nafingalm 1970 m, AV: k.A., Dusche: k.A., Schlafplätze: -

Weidener Hütte 1799 m, DAV, Dusche: ja, Tel: +43 664 88109940, mobil: +43 5224 22525, Schlafplätze: 56

Rastkogelhütte 2124 m, DAV, Dusche: ja, Tel: +43 664 920 75 23, mobil: +43 680 2257124, Schlafplätze: 80

Lamarkalm Niederleger 1613 m, AV: k.A., Dusche: k.A., Schlafplätze: -

Alpengasthof Loas 1620 m, AV: k.A., Dusche: k.A., Schlafplätze: -

Kellerjochhütte 2237 m, ÖAV, Dusche: k.A., mobil: +43 664 2202612, Schlafplätze: 30

Naunzalm Hochleger 1837 m, AV: k.A., Dusche: k.A., Schlafplätze: -

Naunzalm Niederleger 1600 m, AV: k.A., Dusche: k.A., Schlafplätze: -