



# G7\_2022\_Montafon

Typ: **Rundtour**  
Etappen: **4**  
Länge: **40.16 km**  
Zeitraum: .. - ..

Gehzeit: **21:30 Stunden**  
Aufstieg: **3009 Hm**  
Abstieg: **2983 Hm**

## Etappe 1

### Gästehaus Latschau - Lindauer Hütte

Wandern - 772 Hm Aufstieg - 18 Hm Abstieg - **03:35** Stunden Gehzeit - 6.83 km Strecke

Lindauer Hütte 1744m

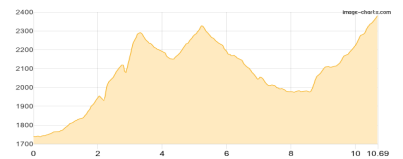


## Etappe 2

### Lindauer Hütte - Totalphütte

Wandern **T3** - 1276 Hm Aufstieg - 635 Hm Abstieg - **07:00** Stunden Gehzeit - 10.69 km Strecke

Lindauer Hütte 1744m - Totalphütte 2385m

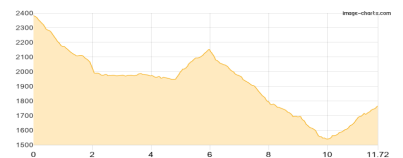


## Etappe 3

### Totalphütte - Douglasshütte - Heinrich-Hueter-Hütte

Wandern **T3** - 521 Hm Aufstieg - 1136 Hm Abstieg - **05:40** Stunden Gehzeit - 11.72 km Strecke

Totalphütte 2385m - Douglasshütte 1980m - Heinrich-Hueter-Hütte 1766m

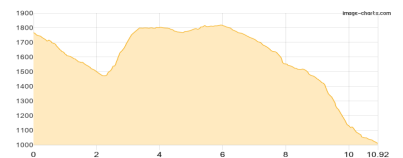


## Etappe 4

### Heinrich-Hueter-Hütte - Wanderparkplatz Latschau

Wandern **T2** - 440 Hm Aufstieg - 1194 Hm Abstieg - **05:20** Stunden Gehzeit - 10.92 km Strecke

Heinrich-Hueter-Hütte 1766m - Wanderparkplatz Latschau 1012m





## G7\_2022\_Montafon

### Mögliche Unterkünfte

Lindauer Hütte 1744 m, DAV, Dusche: ja, mobil: +43 664 5033456, Schlafplätze: 163

Totalphütte 2385 m, ÖAV, Dusche: ja, mobil: +43 664 2400260, Schlafplätze: 85

Douglasshütte 1980 m, ÖAV, Dusche: ja, Tel: +43 5559 25951, Schlafplätze: 150

Heinrich-Hueter-Hütte 1766 m, ÖAV, Dusche: ja, Tel: +43 5556 76570, Schlafplätze: 80