



G7_2022_Montafon_B

Typ:
Etappen: **4**
Länge: **46.77 km**
Zeitraum: .. - ..

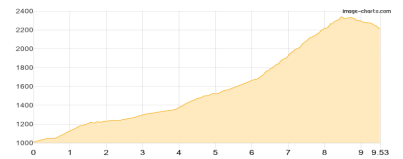
Gehzeit: **26:04 Stunden**
Aufstieg: **3687 Hm**
Abstieg: **3673 Hm**

Etappe 1

Wanderparkplatz Latschau - Tilisunahütte

Wandern **T2** - 1381 Hm Aufstieg - 179 Hm Abstieg - **06:15** Stunden Gehzeit - 9.53 km Strecke

Wanderparkplatz Latschau 1012m - Tilisunahütte 2211m

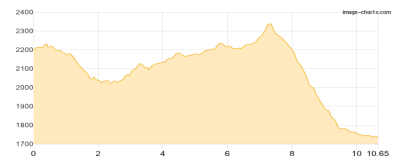


Etappe 2

Tilisunahütte - Prättigauer Höhenweg - Lindauer Hütte

Wandern **T2** - 541 Hm Aufstieg - 1001 Hm Abstieg - **05:20** Stunden Gehzeit - 10.65 km Strecke

Lindauer Hütte 1744m

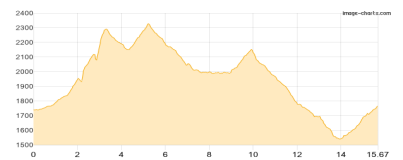


Etappe 3

Lindauer Hütte - Lünenseealpe - Heinrich-Hueter-Hütte

Wandern **T2** - 1325 Hm Aufstieg - 1299 Hm Abstieg - **09:10** Stunden Gehzeit - 15.67 km Strecke

Lindauer Hütte 1744m - Lünenseealpe 2000m - Heinrich-Hueter-Hütte 1766m

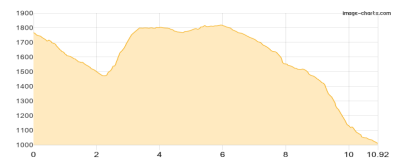


Etappe 4

Heinrich-Hueter-Hütte - Wanderparkplatz Latschau

Wandern **T2** - 440 Hm Aufstieg - 1194 Hm Abstieg - **05:20** Stunden Gehzeit - 10.92 km Strecke

Heinrich-Hueter-Hütte 1766m - Wanderparkplatz Latschau 1012m





G7_2022_Montafon_B

Mögliche Unterkünfte

Tilisunahütte 2211 m, ÖAV, Dusche: ja, mobil: +43 664 1472 896, Schlafplätze: 122

Lindauer Hütte 1744 m, DAV, Dusche: ja, mobil: +43 664 5033456, Schlafplätze: 163

Heinrich-Hueter-Hütte 1766 m, ÖAV, Dusche: ja, Tel: +43 5556 76570, Schlafplätze: 80