



## G7\_2022\_Montafon\_C

Typ: **Rundtour**  
Etappen: **4**  
Länge: **36.02 km**  
Zeitraum: .. - ..

Gehzeit: **18:48 Stunden**  
Aufstieg: **2607 Hm**  
Abstieg: **2580 Hm**

### Etappe 1

#### Gästehaus Latschau - Lindauer Hütte

Wandern - 772 Hm Aufstieg - 18 Hm Abstieg - **03:35** Stunden Gehzeit - 6.83 km Strecke

Lindauer Hütte 1744m

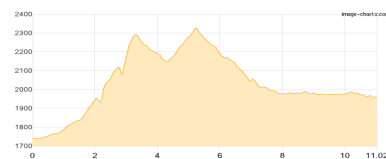


### Etappe 2

#### Lindauer Hütte - Douglasshütte

Wandern **T2** - 935 Hm Aufstieg - 716 Hm Abstieg - **06:05** Stunden Gehzeit - 11.02 km Strecke

Lindauer Hütte 1744m - Douglasshütte 1980m

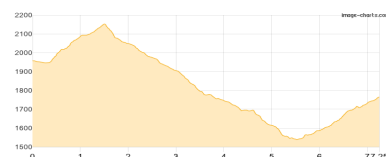


### Etappe 3

#### Douglasshütte - Heinrich-Hueter-Hütte

Wandern **T2** - 460 Hm Aufstieg - 652 Hm Abstieg - **03:50** Stunden Gehzeit - 7.25 km Strecke

Douglasshütte 1980m - Heinrich-Hueter-Hütte 1766m

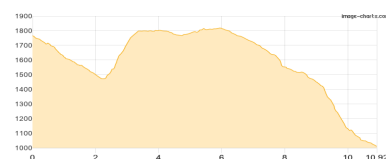


### Etappe 4

#### Heinrich-Hueter-Hütte - Wanderparkplatz Latschau

Wandern **T2** - 440 Hm Aufstieg - 1194 Hm Abstieg - **05:20** Stunden Gehzeit - 10.92 km Strecke

Heinrich-Hueter-Hütte 1766m - Wanderparkplatz Latschau 1012m





## G7\_2022\_Montafon\_C

### **Mögliche Unterkünfte**

Lindauer Hütte 1744 m, DAV, Dusche: ja, mobil: +43 664 5033456, Schlafplätze: 163

Douglasshütte 1980 m, ÖAV, Dusche: ja, Tel: +43 5559 25951, Schlafplätze: 150

Heinrich-Hueter-Hütte 1766 m, ÖAV, Dusche: ja, Tel: +43 5556 76570, Schlafplätze: 80