



G7_2022_Montafon_D

Typ: **Rundtour**
Etappen: **4**
Länge: **45.91 km**
Zeitraum: .. - ..

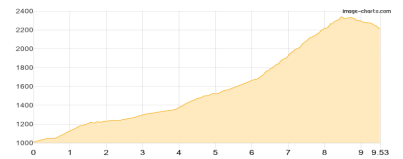
Gehzeit: **25:02 Stunden**
Aufstieg: **3512 Hm**
Abstieg: **3497 Hm**

Etappe 1

Wanderparkplatz Latschau - Tilisunahütte

Wandern **T2** - 1381 Hm Aufstieg - 179 Hm Abstieg - **06:15** Stunden Gehzeit - 9.53 km Strecke

Wanderparkplatz Latschau 1012m - Tilisunahütte 2211m

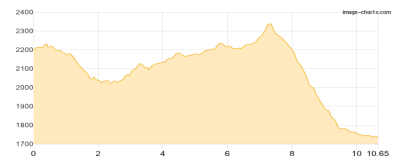


Etappe 2

Tilisunahütte - Prättigauer Höhenweg - Lindauer Hütte

Wandern **T2** - 541 Hm Aufstieg - 1001 Hm Abstieg - **05:20** Stunden Gehzeit - 10.65 km Strecke

Lindauer Hütte 1744m

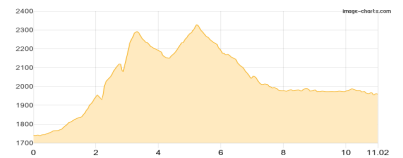


Etappe 3

Lindauer Hütte - Douglasshütte

Wandern **T2** - 935 Hm Aufstieg - 716 Hm Abstieg - **06:05** Stunden Gehzeit - 11.02 km Strecke

Lindauer Hütte 1744m - Douglasshütte 1980m

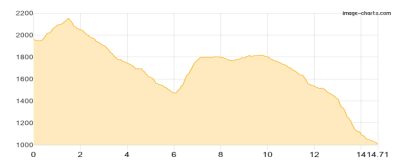


Etappe 4

Douglasshütte - Wanderparkplatz Latschau

Wandern **T2** - 655 Hm Aufstieg - 1601 Hm Abstieg - **07:25** Stunden Gehzeit - 14.71 km Strecke

Douglasshütte 1980m - Wanderparkplatz Latschau 1012m





G7_2022_Montafon_D

Mögliche Unterkünfte

Tilisunahütte 2211 m, ÖAV, Dusche: ja, mobil: +43 664 1472 896, Schlafplätze: 122

Lindauer Hütte 1744 m, DAV, Dusche: ja, mobil: +43 664 5033456, Schlafplätze: 163

Douglasshütte 1980 m, ÖAV, Dusche: ja, Tel: +43 5559 25951, Schlafplätze: 150