



steinerenes meer

Typ: **Hufeisen**
Etappen: **4**
Länge: **43.78 km**
Zeitraum: .. - ..

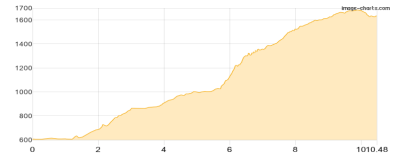
Gehzeit: **21:41 Stunden**
Aufstieg: **2934 Hm**
Abstieg: **2902 Hm**

Etappe 1

St- Bartholomä - Kärlingerhaus

Wandern **T3** - 1324 Hm Aufstieg - 295 Hm Abstieg - **06:35** Stunden Gehzeit - 10.48 km Strecke

St. Bartholomä 606m - Kärlingerhaus 1638m

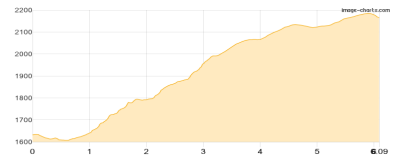


Etappe 2

Kärlingerhaus - Riemannhaus

Wandern **T3** - 606 Hm Aufstieg - 73 Hm Abstieg - **03:05** Stunden Gehzeit - 6.09 km Strecke

Kärlingerhaus 1638m - Riemannhaus 2177m

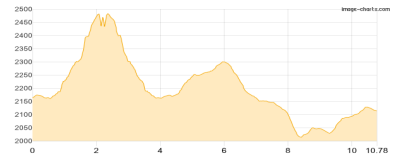


Etappe 3

Riemannhaus - Schönfeldspitze - Ingolstädter Haus

Wandern **T6** - 716 Hm Aufstieg - 765 Hm Abstieg - **05:25** Stunden Gehzeit - 10.78 km Strecke

Riemannhaus 2177m - Schönfeldspitze 2653m - Ingolstädter Haus 2119m

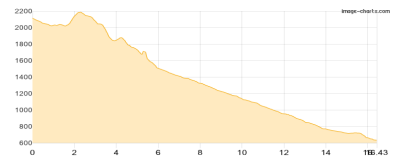


Etappe 4

Ingolstädter Haus - Wimbachbrücke

Wandern **T3** - 288 Hm Aufstieg - 1769 Hm Abstieg - **06:40** Stunden Gehzeit - 16.43 km Strecke

Ingolstädter Haus 2119m - Wimbachbrücke 637m





steinerenes meer

Mögliche Unterkünfte

Kärlingerhaus 1638 m, DAV, Dusche: ja, Tel: +49 (0)8652-6019901, Schlafplätze: 203

Riemannhaus 2177 m, DAV, Dusche: ja, Tel: +43 6582 73300, Schlafplätze: 104

Ingolstädter Haus 2119 m, DAV, Dusche: ja, Tel: +43 6582 8353, mobil: +43 664 1605733, Schlafplätze: 115